Modelo de DISTANCIAMENTO CONTROLADO

RIO GRANDE DO SUL

distanciamentocontrolado.rs.gov.br

GOV RS
NOVAS FAÇANHAS
NO PLANEJAMENTO, GOVERNANÇA E GESTÃO
NA SAÚDE

Comitê de DADOS
COVID-19 CORONAVÍRUS

Atualização 12° semana – 28 DE JULHO A 03 DE AGOSTO

Vigência entre 28 de julho a 03 de agosto

Dados até 23 de julho – MAPA PRELIMINAR

COMPARAÇÃO COM SEMANA ANTERIOR
REGIÕES COM AUMENTO DE RISCO (6)
R11 **Santo Ângelo** vermelha ◄ laranja
R12 **Cruz Alta** vermelha ◄ laranja
R14 **Santa Rosa** vermelha ◄ laranja
R21 **Pelotas** vermelha ◄ laranja
R22 **Bagé** vermelha ◄ laranja
R28 **Santa Cruz do Sul** vermelha ◄ laranja
PERMANECEM NA BANDEIRA VERMELHA (8)
R04, 05 **Capão da Canoa**
R06 **Taquara**
R07 **Novo Hamburgo**
R08 **Canoas**
R09, 10 **Porto Alegre**
R15, 20 **Palmeira das Missões**
R17, 18, 19 **Passo Fundo**
R23, 24, 25, 26 **Caxias do Sul**
REGIÕES COM DIMINUIÇÃO DE RISCO
Nenhuma

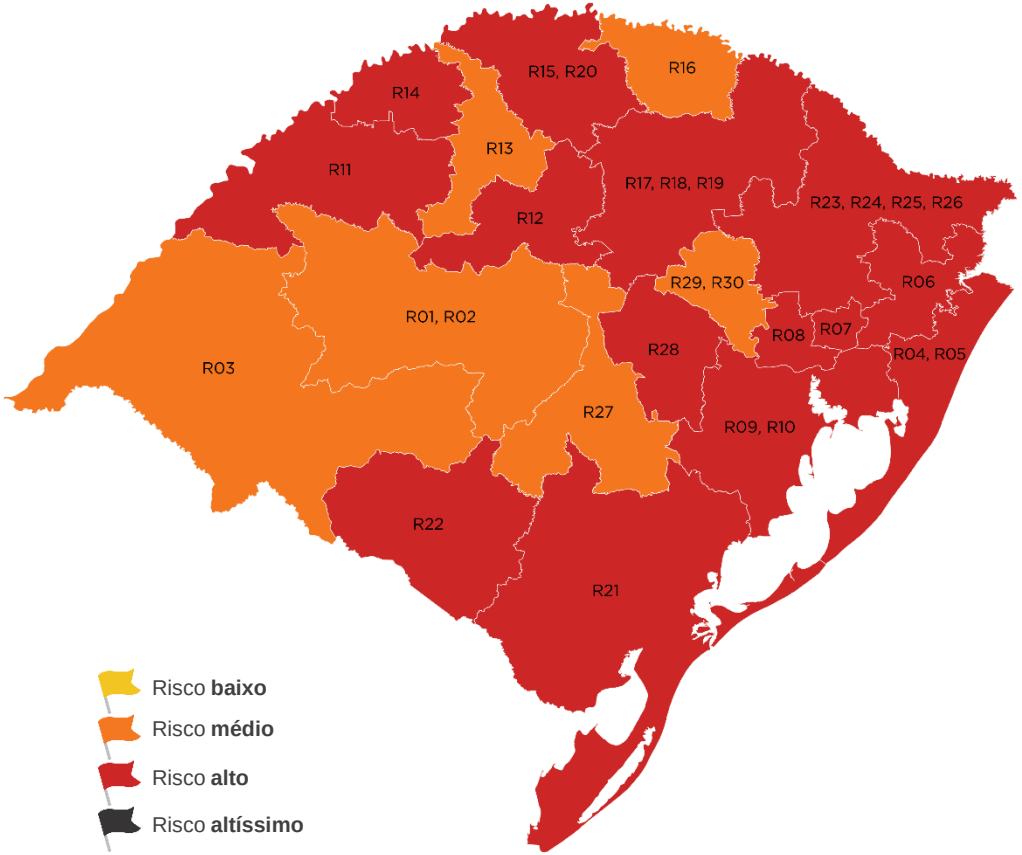

Atualização das bandeiras

SEMANA 12 – VIGÊNCIA ATUAL

após recursos

Vigência entre 28 de julho a 03 de agosto

Dados até 23 de julho – **MAPA ATUALIZADO APÓS RECURSOS**

COMPARAÇÃO COM SEMANA ANTERIOR
REGIÕES COM AUMENTO DE RISCO
Nenhuma
PERMANECEM NA BANDEIRA VERMELHA (8)
R04, 05 **Capão da Canoa**
R06 **Taquara**
R07 **Novo Hamburgo**
R08 **Canoas**
R09, 10 **Porto Alegre**
R15,20 **Palmeira das Missões**
R17, 18, 19 **Passo Fundo**
R23, 24, 25, 26 **Caxias do Sul**
REGIÕES COM DIMINUIÇÃO DE RISCO
Nenhuma

As regiões de Santo Ângelo, Cruz Alta, Santa Rosa, Santa Cruz do Sul, Pelotas e Bagé retornam à bandeira laranja, após terem seus pedidos de reconsideração acolhidos pelo Gabinete de Crise.

Outros pleitos deferidos: município Morro Reuter, Arambaré, São Lourenço do Sul e Coronel Bicaco.

Os agora **119** Municípios **sob bandeira vermelha** sem registro de hospitalização e óbito por Covid-19 nos 14 dias anteriores a apuração (por município de residência) poderão adotar, através de regulamento próprio, protocolos para as atividades previstos na bandeira laranja, desde que mantenham atualizados os respectivos sistemas de informações.

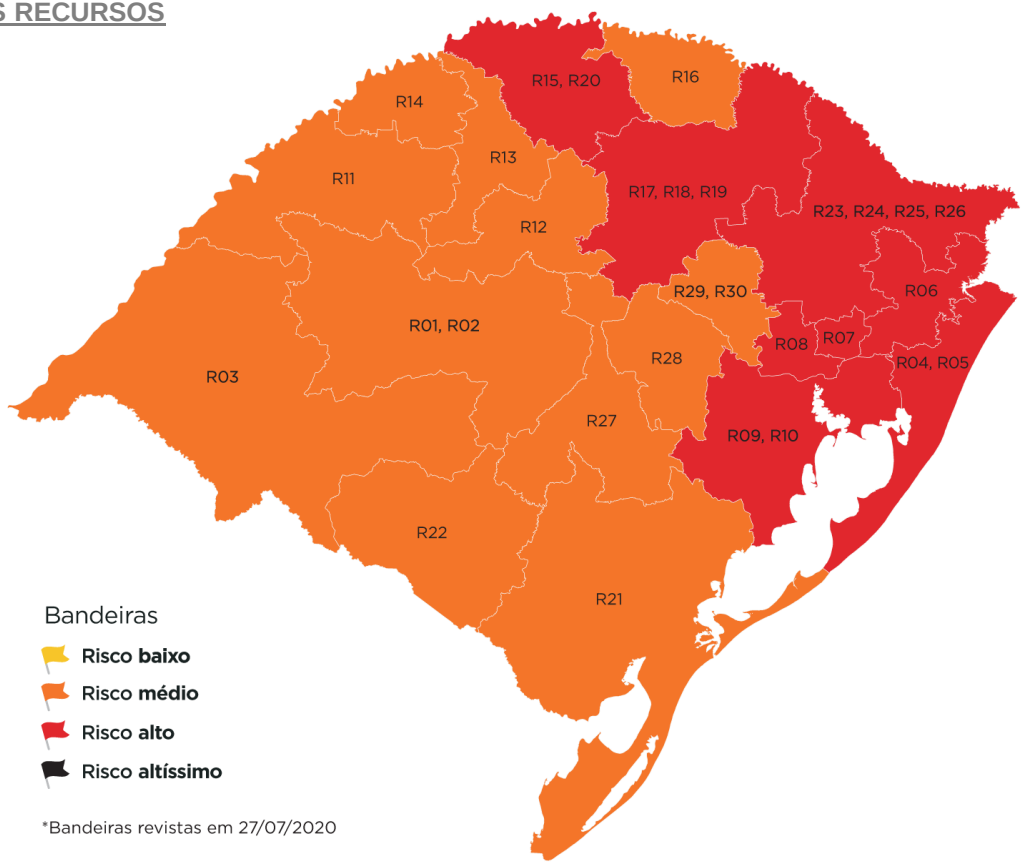

*Bandeiras revistas em 27/07/2020

Atualização semanal das bandeiras por regiões

12ª semana - vigência entre 28/07 a 03/08

DADOS ATÉ 23/07

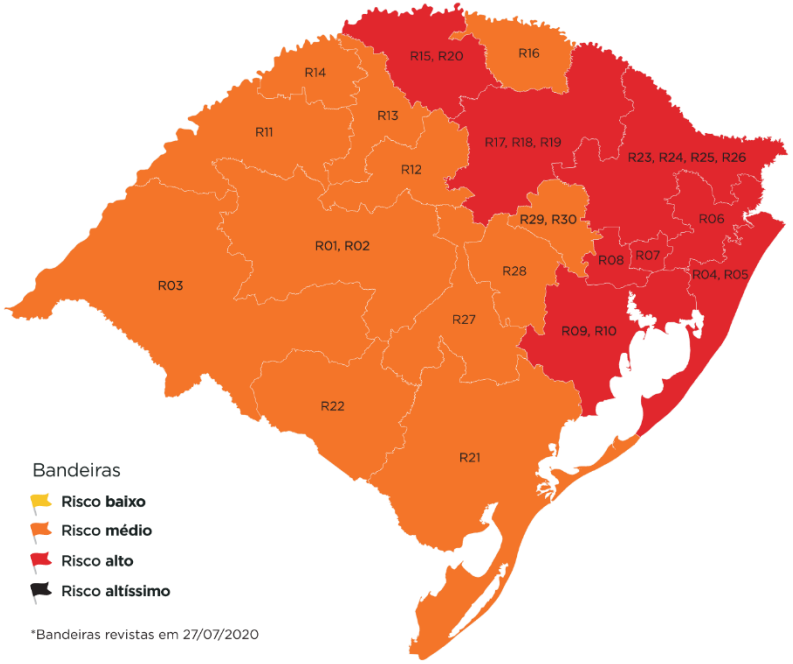

*Bandeiras revistas em 27/07/2020

11ª semana - vigência entre 21/07 a 27/07

DADOS ATÉ 16/07

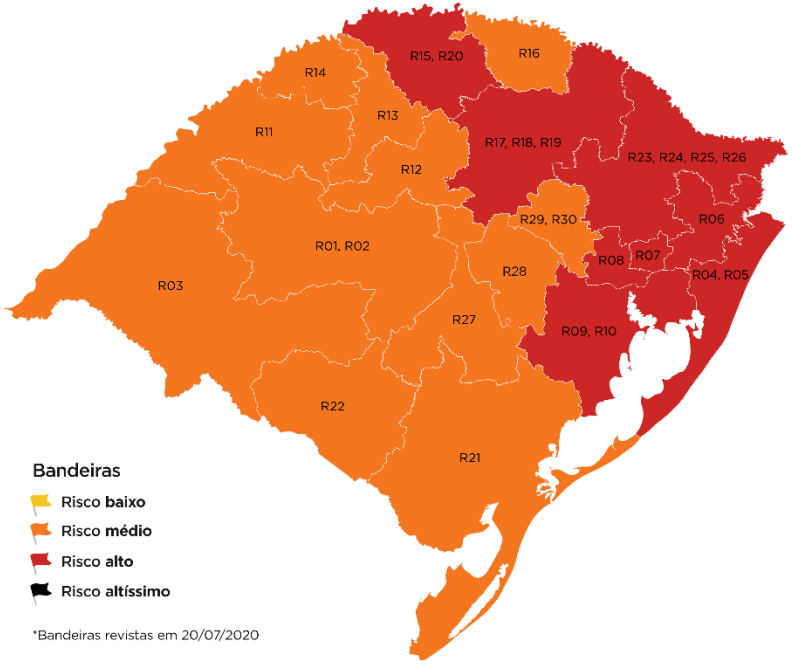

*Bandeiras revistas em 20/07/2020

Vigência entre 28 de julho a 03 de agosto

Dados até 23 de julho

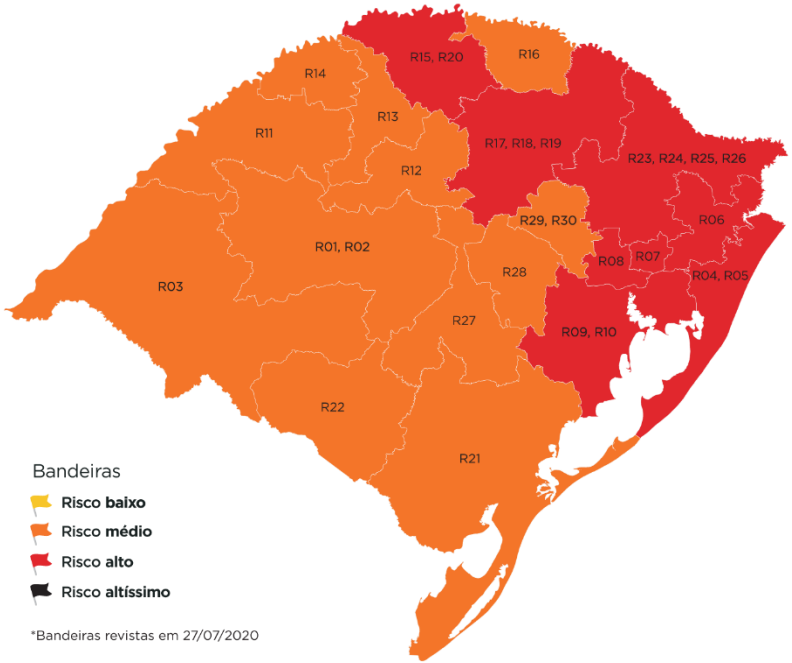

Apuração prévia (24/07)

14 REGIÕES EM BANDEIRA VERMELHA

- 352 Municípios
- 9.280.229 habitantes (82% / RS)

PASSÍVEIS DE ADOTAR BANDEIRA LARANJA*:

- 181 Municípios
- 1.003.503 habitantes (8,9% / RS)

Apuração após recursos (27/07)

8 REGIÕES EM BANDEIRA VERMELHA

- 252 Municípios
- 7.199.739 habitantes (63,6% / RS)

PASSÍVEIS DE ADOTAR BANDEIRA LARANJA*:

- 119 Municípios
- 565.025 habitantes (5,0% / RS)

TOTAL POPULAÇÃO RS: 11.329.605

*Sem registro de óbito ou hospitalização (pacientes por residência) nos 14 dias anteriores à apuração.

Vigência entre 28 de julho a 03 de agosto

Dados até 23 de julho

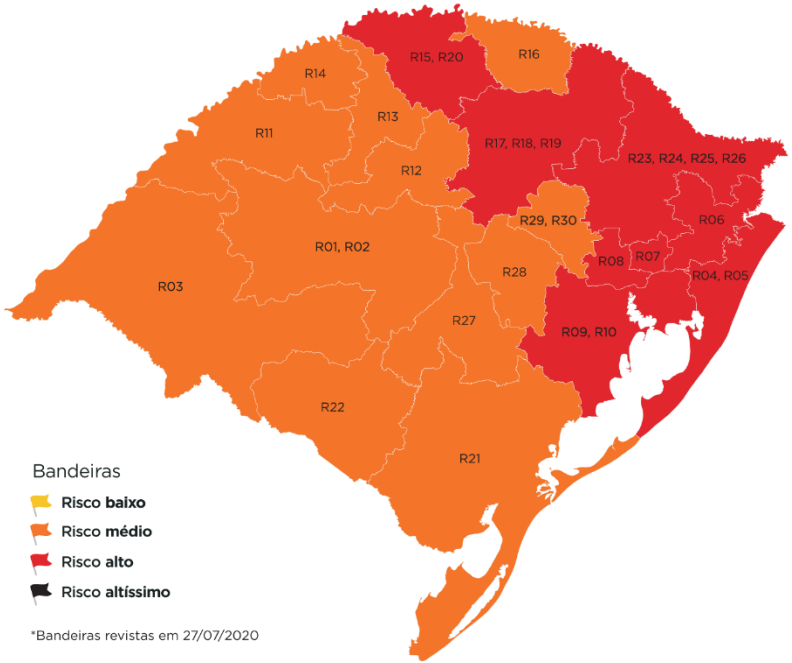

11ª semana após recursos

8 REGIÕES EM BANDEIRA VERMELHA

- 252 Municípios
- 7.199.739 habitantes (63,6% / RS)

PASSÍVEIS DE ADOTAR BANDEIRA LARANJA*:

- 120 Municípios
- 620.914 habitantes (5,5% / RS)

12ª semana após recursos

8 REGIÕES EM BANDEIRA VERMELHA

- 252 Municípios
- 7.199.739 habitantes (63,6% / RS)

PASSÍVEIS DE ADOTAR BANDEIRA LARANJA*:

- 119 Municípios
- 565.025 habitantes (5,0% / RS)

TOTAL POPULAÇÃO RS: 11.329.605

*Sem registro de óbito ou hospitalização (pacientes por residência) nos 14 dias anteriores à apuração.

Recursos deferidos

Gabinete de Crise

Recursos deferidos pelo Gabinete de Crise

6 Regiões retornam à bandeira LARANJA

Santo Ângelo (R11)
Cruz Alta (R12)
Santa Rosa (R14)
Pelotas (R21) - pedido municipal para a região
Bagé (R22) - pedido municipal para a região
Santa Cruz do Sul (R28)

Regra para municípios com 0 hospitalizações e 0 óbitos, além dos que saíram da bandeira vermelha

- **Morro Reuter** (Novo Hamburgo - contaminação nosocomial)
- **Arambaré** (Porto Alegre - registro de óbito)
- **São Lourenço do Sul** (Pelotas - registro incorreto de residência e contaminação nosocomial)
- **Coronel Bicaco** (Palmeira das Missões - registro de hospitalização)

Santo Ângelo | R11 (Macrorregião MISSIONEIRA) | População: 288.687

				PROPAGAÇÃO DA COVID-19							CAPACIDADE DO SISTEMA DE SAÚDE			
				Velocidade do avanço				Estágio da Evolução na região	Incidência de novos casos sobre a população		Capacidade de Atendimento		Mudança da Capacidade de Atendimento	
			Região de Análise:	20 Regiões	7 Macrorregiões	7 Macrorregiões	7 Macrorregiões	20 Regiões	20 Regiões	20 Regiões	7 Macrorregiões	Estado	7 Macrorregiões	Estado
			Peso (sobre 10):	0,375	0,375	0,375	0,375	1	1,25	1,25	1,25	1,25	1,25	1,25
			Possui até 3 novas hospitalizações SRAG com Covid registrados nos últimos 14 dias?	Variação semanal do nº de novas hospitalizações COVID	Variação no n° de internados por SRAG em UTI	Variação no n° de confirmados em leitos clínicos	Variação no n° de confirmados em UTI	Razão entre casos ativos na semana e Recuperados no início da semana	Novas hospitalizações COVID / pop.	Projeção de Incidência de Óbitos relativa à população	Nº de Leitos Livres para cada Leito Ocupado Covid	Nº de Leitos Livres para cada Leito Ocupado Covid	Variação no n° de leitos de UTI livres para atender COVID-19	Variação no n° de leitos de UTI livres para atender COVID-19
ANTES	Vigência entre 21.07 a 27.07	~~BANDEIRA LARANJA~~	NÃO											
DEPOIS	Vigência entre 28.07 a 03.08	BANDEIRA VERMELHA	NÃO											
	APÓS OS RECURSOS	BANDEIRA LARANJA												

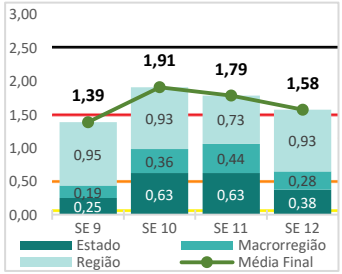

	20 Regiões	7 Macrorregiões	7 Macrorregiões	7 Macrorregiões	20 Regiões	20 Regiões	20 Regiões	7 Macrorregiões	Estado	7 Macrorregiões	Estado
	Hospitalizações confirmadas para COVID-19 registradas nos últimos 7 dias	Nº de internados por SRAG em UTI no último dia (mun. Do hospital)	Nº de internados em leitos clínicos Covid no último dia (mun. Do hospital)	Nº de internados em leitos de UTI Covid no último dia (mun. Do hospital)	Ativos na última semana // Recuperados nos 50 dias anteriores ao início da semana (razão)	Nº de hospitalizações confirmadas para COVID-19 registradas nos últimos 7 dias por 100 mil hab.	Nº de óbitos nos últimos 7 dias	Leitos de UTI Livres / Leitos de UTI ocupados por pacientes COVID	Leitos de UTI Livres / Leitos de UTI ocupados por pacientes COVID	Nº de leitos de UTI livres no último dia para atender COVID	Nº de leitos de UTI livres no último dia para atender COVID
Semana 10	23	18	21	13	35/87 (0,40)	7,97	3	4,00	1,18	52	594
Semana 11	10	29	14	16	29 // 99 (0,29)	3,46	3	2,88	0,96	46	547
Semana 12	16	33	40	16	34 // 112 (0,30)	5,54	4	3,00	0,88	48	566
Δ **%** (SE 11 / SE 12)	60%	14%	186%	0%	---	60%	33%	4%	-8%	4%	3%

A **Região de Santo Ângelo** apresentou piora em 2 indicadores que abrangem **dados específicos da região**. Porém, a Macrorregião Norte apresentou melhora em 3 indicadores, que somados ao do Estado reduziram a média final, embora ainda dentro dos parâmetros que determinam a **bandeira final na cor Vermelha**.

** Na semana anterior, o recurso da região para permanecer na bandeira laranja foi atendido pelo Gabinete de Crise.*

Projeção de Nº de Óbitos para semana seguinte
(conforme óbito dos últimos 7 dias e variação em leitos de UTI confirmadas para COVID)

4,0

Cruz Alta | R12 (Macrorregião MISSIONEIRA) | População: 152.581

				PROPAGAÇÃO DA COVID-19							CAPACIDADE DO SISTEMA DE SAÚDE			
				Velocidade do avanço				Estágio da Evolução na região	Incidência de novos casos sobre a população		Capacidade de Atendimento		Mudança da Capacidade de Atendimento	
			Região de Análise:	20 Regiões	7 Macrorregiões	7 Macrorregiões	7 Macrorregiões	20 Regiões	20 Regiões	20 Regiões	7 Macrorregiões	Estado	7 Macrorregiões	Estado
			Peso (sobre 10):	0,375	0,375	0,375	0,375	1	1,25	1,25	1,25	1,25	1,25	1,25
			Possui até 3 novas hospitalizações SRAG com Covid registrados nos últimos 14 dias?	Variação semanal do nº de novas hospitalizações COVID	Variação no n° de internados por SRAG em UTI	Variação no n° de confirmados em leitos clínicos	Variação no n° de confirmados em UTI	Razão entre casos ativos na semana e Recuperados no início da semana	Novas hospitalizações COVID / pop.	Projeção de Incidência de Óbitos relativa à população	Nº de Leitos Livres para cada Leito Ocupado Covid	Nº de Leitos Livres para cada Leito Ocupado Covid	Variação no n° de leitos de UTI livres para atender COVID-19	Variação no n° de leitos de UTI livres para atender COVID-19
ANTES	Vigência entre 21.07 a 27.07	~~BANDEIRA LARANJA~~	NÃO											
DEPOIS	Vigência entre 28.07 a 03.08	BANDEIRA VERMELHA	NÃO											
	APÓS OS RECURSOS	BANDEIRA LARANJA												

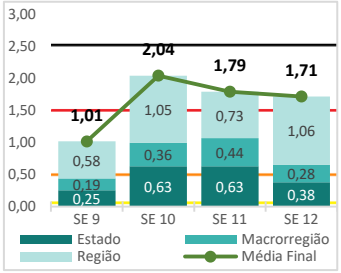

	20 Regiões	7 Macrorregiões	7 Macrorregiões	7 Macrorregiões	20 Regiões	20 Regiões	20 Regiões	7 Macrorregiões	Estado	7 Macrorregiões	Estado
	Hospitalizações confirmadas para COVID-19 registradas nos últimos 7 dias	Nº de internados por SRAG em UTI no último dia (mun. Do hospital)	Nº de internados em leitos clínicos Covid no último dia (mun. Do hospital)	Nº de internados em leitos de UTI Covid no último dia (mun. Do hospital)	Ativos na última semana // Recuperados nos 50 dias anteriores ao início da semana (razão)	Nº de hospitalizações confirmadas para COVID-19 registradas nos últimos 7 dias por 100 mil hab.	Nº de óbitos nos últimos 7 dias	Leitos de UTI Livres / Leitos de UTI ocupados por pacientes COVID	Leitos de UTI Livres / Leitos de UTI ocupados por pacientes COVID	Nº de leitos de UTI livres no último dia para atender COVID	Nº de leitos de UTI livres no último dia para atender COVID
Semana 10	9	18	21	13	49/64 (0,75)	5,90	5	4,00	1,18	52	594
Semana 11	5	29	14	16	33 // 88 (0,37)	3,28	4	2,88	0,96	46	547
Semana 12	11	33	40	16	59 // 102 (0,57)	7,21	3	3,00	0,88	48	566
Δ **%** (SE 11 / SE 12)	120%	14%	186%	0%	---	120%	-25%	4%	-8%	4%	3%

A **Região de Cruz Alta** apresentou piora em **3 indicadores** que abrangem **dados específicos da região**, sendo que **o único restante já era avaliado em bandeira preta.** Com a **melhora em 3 indicadores da Macrorregião Missioneira**, a média final caiu, porém ainda se manteve dentro do parâmetros que determinam a **bandeira final na cor Vermelha**.

** Na semana anterior, o recurso da região para permanecer na bandeira laranja foi atendido pelo Gabinete de Crise.*

Projeção de Nº de Óbitos para semana seguinte
(conforme óbito dos últimos 7 dias e variação em leitos de UTI confirmadas para COVID)

3,0

Santa Rosa | R14 (Macrorregião MISSIONEIRA) | População: 236.497

				PROPAGAÇÃO DA COVID-19							CAPACIDADE DO SISTEMA DE SAÚDE			
				Velocidade do avanço				Estágio da Evolução na região	Incidência de novos casos sobre a população		Capacidade de Atendimento		Mudança da Capacidade de Atendimento	
			Região de Análise:	20 Regiões	7 Macrorregiões	7 Macrorregiões	7 Macrorregiões	20 Regiões	20 Regiões	20 Regiões	7 Macrorregiões	Estado	7 Macrorregiões	Estado
			Peso (sobre 10):	0,375	0,375	0,375	0,375	1	1,25	1,25	1,25	1,25	1,25	1,25
			Possui até 3 novas hospitalizações SRAG com Covid registrados nos últimos 14 dias?	Variação semanal do nº de novas hospitalizações COVID	Variação no n° de internados por SRAG em UTI	Variação no n° de confirmados em leitos clínicos	Variação no n° de confirmados em UTI	Razão entre casos ativos na semana e Recuperados no início da semana	Novas hospitalizações COVID / pop.	Projeção de Incidência de Óbitos relativa à população	Nº de Leitos Livres para cada Leito Ocupado Covid	Nº de Leitos Livres para cada Leito Ocupado Covid	Variação no n° de leitos de UTI livres para atender COVID-19	Variação no n° de leitos de UTI livres para atender COVID-19
ANTES	Vigência entre 21.07 a 27.07	~~BANDEIRA LARANJA~~	NÃO											
DEPOIS	Vigência entre 28.07 a 03.08	BANDEIRA VERMELHA	NÃO											
	APÓS OS RECURSOS	BANDEIRA LARANJA												

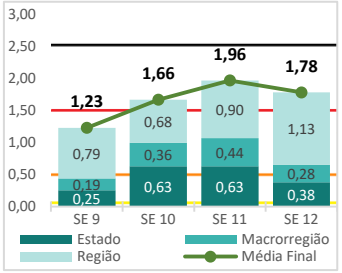

	20 Regiões	7 Macrorregiões	7 Macrorregiões	7 Macrorregiões	20 Regiões	20 Regiões	20 Regiões	7 Macrorregiões	Estado	7 Macrorregiões	Estado
	Hospitalizações confirmadas para COVID-19 registradas nos últimos 7 dias	Nº de internados por SRAG em UTI no último dia (mun. Do hospital)	Nº de internados em leitos clínicos Covid no último dia (mun. Do hospital)	Nº de internados em leitos de UTI Covid no último dia (mun. Do hospital)	Ativos na última semana // Recuperados nos 50 dias anteriores ao início da semana (razão)	Nº de hospitalizações confirmadas para COVID-19 registradas nos últimos 7 dias por 100 mil hab.	Nº de óbitos nos últimos 7 dias	Leitos de UTI Livres / Leitos de UTI ocupados por pacientes COVID	Leitos de UTI Livres / Leitos de UTI ocupados por pacientes COVID	Nº de leitos de UTI livres no último dia para atender COVID	Nº de leitos de UTI livres no último dia para atender COVID
Semana 10	6	18	21	13	34/31 (1,06)	2,54	1	4,00	1,18	52	594
Semana 11	9	29	14	16	35 // 50 (0,69)	3,81	2	2,88	0,96	46	547
Semana 12	12	33	40	16	65 // 73 (0,88)	5,07	3	3,00	0,88	48	566
Δ **%** (SE 11 / SE 12)	33%	14%	186%	0%	---	33%	50%	4%	-8%	4%	3%

A **Região de Santa Rosa** apresentou piora em 2 indicadores que abrangem **dados específicos da região, totalizando 3 deles em avaliação de risco máxima (bandeira preta).** Com a **melhora em 3 indicadores da Macrorregião Missioneira**, a média final caiu, porém ainda se manteve dentro dos parâmetros que determinam a **bandeira final na cor Vermelha**.

** Na semana anterior, o recurso da região para permanecer na bandeira laranja foi atendido pelo Gabinete de Crise.*

Projeção de Nº de Óbitos para semana seguinte
(conforme óbito dos últimos 7 dias e variação em leitos de UTI confirmadas para COVID)

3,0

Pelotas | R21 (Macrorregião SUL) | População: 871.041

				PROPAGAÇÃO DA COVID-19							CAPACIDADE DO SISTEMA DE SAÚDE			
				Velocidade do avanço				Estágio da Evolução na região	Incidência de novos casos sobre a população		Capacidade de Atendimento		Mudança da Capacidade de Atendimento	
			Região de Análise:	20 Regiões	7 Macrorregiões	7 Macrorregiões	7 Macrorregiões	20 Regiões	20 Regiões	20 Regiões	7 Macrorregiões	Estado	7 Macrorregiões	Estado
			Peso (sobre 10):	0,375	0,375	0,375	0,375	1	1,25	1,25	1,25	1,25	1,25	1,25
			Possui até 3 novas hospitalizações SRAG com Covid registrados nos últimos 14 dias?	Variação semanal do nº de novas hospitalizações COVID	Variação no n° de internados por SRAG em UTI	Variação no n° de confirmados em leitos clínicos	Variação no n° de confirmados em UTI	Razão entre casos ativos na semana e Recuperados no início da semana	Novas hospitalizações COVID / pop.	Projeção de Incidência de Óbitos relativa à população	Nº de Leitos Livres para cada Leito Ocupado Covid	Nº de Leitos Livres para cada Leito Ocupado Covid	Variação no n° de leitos de UTI livres para atender COVID-19	Variação no n° de leitos de UTI livres para atender COVID-19
ANTES	Vigência entre 21.07 a 27.07	~~BANDEIRA LARANJA~~	NÃO											
DEPOIS	Vigência entre 28.07 a 03.08	BANDEIRA VERMELHA	NÃO											
	APÓS OS RECURSOS	BANDEIRA LARANJA												

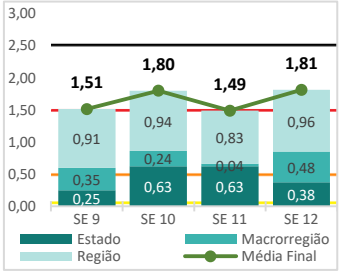

	20 Regiões	7 Macrorregiões	7 Macrorregiões	7 Macrorregiões	20 Regiões	20 Regiões	20 Regiões	7 Macrorregiões	Estado	7 Macrorregiões	Estado
	Hospitalizações confirmadas para COVID-19 registradas nos últimos 7 dias	Nº de internados por SRAG em UTI no último dia (mun. Do hospital)	Nº de internados em leitos clínicos Covid no último dia (mun. Do hospital)	Nº de internados em leitos de UTI Covid no último dia (mun. Do hospital)	Ativos na última semana // Recuperados nos 50 dias anteriores ao início da semana (razão)	Nº de hospitalizações confirmadas para COVID-19 registradas nos últimos 7 dias por 100 mil hab.	Nº de óbitos nos últimos 7 dias	Leitos de UTI Livres / Leitos de UTI ocupados por pacientes COVID	Leitos de UTI Livres / Leitos de UTI ocupados por pacientes COVID	Nº de leitos de UTI livres no último dia para atender COVID	Nº de leitos de UTI livres no último dia para atender COVID
Semana 10	41	21	27	17	151/204 (0,74)	4,71	10	3,47	1,18	59	594
Semana 11	39	26	22	16	161 // 292 (0,55)	4,48	25	4,25	0,96	68	547
Semana 12	70	35	41	21	181 // 387 (0,47)	8,04	18	2,71	0,88	57	566
Δ **%** (SE 11 / SE 12)	79%	35%	86%	31%	---	79%	-28%	-36%	-8%	-16%	3%

A **Região de Pelotas** apresentou piora em 2 indicadores que abrangem **dados específicos da região, totalizando 3 deles em avaliação de risco máxima (bandeira preta).** Além disso, a Macrorregião Sul apresentou piora em 2 indicadores de Propagação da Covid-19 e outros 2 de Capacidade de Atendimento. Mesmo com a melhora em um dos indicadores estaduais, a média ponderada final aumentou determinando a **bandeira final na cor Vermelha**.

Projeção de Nº de Óbitos para semana seguinte
(conforme óbito dos últimos 7 dias e variação em leitos de UTI confirmadas para COVID)

31,0

Bagé | R22 (Macrorregião SUL) | População: 184.741

				PROPAGAÇÃO DA COVID-19							CAPACIDADE DO SISTEMA DE SAÚDE			
				Velocidade do avanço				Estágio da Evolução na região	Incidência de novos casos sobre a população		Capacidade de Atendimento		Mudança da Capacidade de Atendimento	
			Região de Análise:	20 Regiões	7 Macrorregiões	7 Macrorregiões	7 Macrorregiões	20 Regiões	20 Regiões	20 Regiões	7 Macrorregiões	Estado	7 Macrorregiões	Estado
			Peso (sobre 10):	0,375	0,375	0,375	0,375	1	1,25	1,25	1,25	1,25	1,25	1,25
			Possui até 3 novas hospitalizações SRAG com Covid registrados nos últimos 14 dias?	Variação semanal do nº de novas hospitalizações COVID	Variação no n° de internados por SRAG em UTI	Variação no n° de confirmados em leitos clínicos	Variação no n° de confirmados em UTI	Razão entre casos ativos na semana e Recuperados no início da semana	Novas hospitalizações COVID / pop.	Projeção de Incidência de Óbitos relativa à população	Nº de Leitos Livres para cada Leito Ocupado Covid	Nº de Leitos Livres para cada Leito Ocupado Covid	Variação no n° de leitos de UTI livres para atender COVID-19	Variação no n° de leitos de UTI livres para atender COVID-19
ANTES	Vigência entre 21.07 a 27.07	~~BANDEIRA LARANJA~~	NÃO											
DEPOIS	Vigência entre 28.07 a 03.08	BANDEIRA VERMELHA	NÃO											
	APÓS OS RECURSOS	BANDEIRA LARANJA												

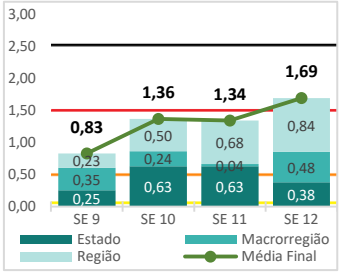

	20 Regiões	7 Macrorregiões	7 Macrorregiões	7 Macrorregiões	20 Regiões	20 Regiões	20 Regiões	7 Macrorregiões	Estado	7 Macrorregiões	Estado
	Hospitalizações confirmadas para COVID-19 registradas nos últimos 7 dias	Nº de internados por SRAG em UTI no último dia (mun. Do hospital)	Nº de internados em leitos clínicos Covid no último dia (mun. Do hospital)	Nº de internados em leitos de UTI Covid no último dia (mun. Do hospital)	Ativos na última semana // Recuperados nos 50 dias anteriores ao início da semana (razão)	Nº de hospitalizações confirmadas para COVID-19 registradas nos últimos 7 dias por 100 mil hab.	Nº de óbitos nos últimos 7 dias	Leitos de UTI Livres / Leitos de UTI ocupados por pacientes COVID	Leitos de UTI Livres / Leitos de UTI ocupados por pacientes COVID	Nº de leitos de UTI livres no último dia para atender COVID	Nº de leitos de UTI livres no último dia para atender COVID
Semana 10	5	21	27	17	38/46 (0,81)	2,71	0	3,47	1,18	59	594
Semana 11	5	26	22	16	77 // 67 (1,13)	2,71	2	4,25	0,96	68	547
Semana 12	7	35	41	21	99 // 113 (0,87)	3,79	1	2,71	0,88	57	566
Δ **%** (SE 11 / SE 12)	40%	35%	86%	31%	---	40%	-50%	-36%	-8%	-16%	3%

A **Região de Bagé** apresentou piora em 2 indicadores que abrangem **dados específicos da região.** Além disso, a Macrorregião Sul apresentou piora em 2 indicadores de Propagação da Covid-19 e outros 2 de Capacidade de Atendimento. Mesmo com a melhora em um dos indicadores estaduais, a média ponderada final da região aumentou, determinando a **bandeira final na cor Vermelha**.

Projeção de Nº de Óbitos para semana seguinte
(conforme óbito dos últimos 7 dias e variação em leitos de UTI confirmadas para COVID)

1,7

Santa Cruz do Sul | R28 (Macrorregião VALES) | População: 346.943

				PROPAGAÇÃO DA COVID-19							CAPACIDADE DO SISTEMA DE SAÚDE			
				Velocidade do avanço				Estágio da Evolução na região	Incidência de novos casos sobre a população		Capacidade de Atendimento		Mudança da Capacidade de Atendimento	
			Região de Análise:	20 Regiões	7 Macrorregiões	7 Macrorregiões	7 Macrorregiões	20 Regiões	20 Regiões	20 Regiões	7 Macrorregiões	Estado	7 Macrorregiões	Estado
			Peso (sobre 10):	0,375	0,375	0,375	0,375	1	1,25	1,25	1,25	1,25	1,25	1,25
			Possui até 3 novas hospitalizações SRAG com Covid registrados nos últimos 14 dias?	Variação semanal do nº de novas hospitalizações COVID	Variação no n° de internados por SRAG em UTI	Variação no n° de confirmados em leitos clínicos	Variação no n° de confirmados em UTI	Razão entre casos ativos na semana e Recuperados no início da semana	Novas hospitalizações COVID / pop.	Projeção de Incidência de Óbitos relativa à população	Nº de Leitos Livres para cada Leito Ocupado Covid	Nº de Leitos Livres para cada Leito Ocupado Covid	Variação no n° de leitos de UTI livres para atender COVID-19	Variação no n° de leitos de UTI livres para atender COVID-19
ANTES	Vigência entre 21.07 a 27.07	~~BANDEIRA LARANJA~~	NÃO											
DEPOIS	Vigência entre 28.07 a 03.08	BANDEIRA VERMELHA	NÃO											
	APÓS OS RECURSOS	BANDEIRA LARANJA												

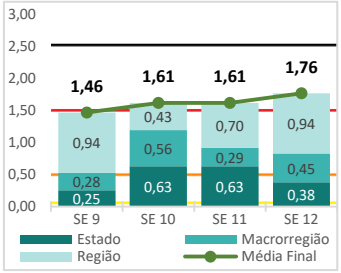

	20 Regiões	7 Macrorregiões	7 Macrorregiões	7 Macrorregiões	20 Regiões	20 Regiões	20 Regiões	7 Macrorregiões	Estado	7 Macrorregiões	Estado
	Hospitalizações confirmadas para COVID-19 registradas nos últimos 7 dias	Nº de internados por SRAG em UTI no último dia (mun. Do hospital)	Nº de internados em leitos clínicos Covid no último dia (mun. Do hospital)	Nº de internados em leitos de UTI Covid no último dia (mun. Do hospital)	Ativos na última semana // Recuperados nos 50 dias anteriores ao início da semana (razão)	Nº de hospitalizações confirmadas para COVID-19 registradas nos últimos 7 dias por 100 mil hab.	Nº de óbitos nos últimos 7 dias	Leitos de UTI Livres / Leitos de UTI ocupados por pacientes COVID	Leitos de UTI Livres / Leitos de UTI ocupados por pacientes COVID	Nº de leitos de UTI livres no último dia para atender COVID	Nº de leitos de UTI livres no último dia para atender COVID
Semana 10	7	39	22	26	61/72 (0,84)	2,02	0	1,88	1,18	49	594
Semana 11	8	42	20	28	63 // 90 (0,69)	2,31	4	2,18	0,96	61	547
Semana 12	15	45	30	30	71 // 107 (0,66)	4,32	4	1,80	0,88	54	566
Δ **%** (SE 11 / SE 12)	88%	7%	50%	7%	---	88%	0%	-17%	-8%	-11%	3%

A **Região de Santa Cruz do Sul** apresentou piora em **2 indicadores que abrangem dados específicos da região**. Nos indicadores de Capacidade de Atendimento, a Macrorregião dos Vales teve uma piora enquanto o Estado apresentou melhora. A média ponderada final da região se elevou, mantendo-se dentro dos parâmetros que determinam a **bandeira final na cor Vermelha**.

** Na semana anterior, o recurso da região para permanecer na bandeira laranja foi atendido pelo Gabinete de Crise.*

Projeção de Nº de Óbitos para semana seguinte
(conforme óbito dos últimos 7 dias e variação em leitos de UTI confirmadas para COVID)

4,6

Manutenção de Bandeira Vermelha

Pedidos indeferidos e/ou prejudicados

Gabinete de Crise

Manutenção da bandeira vermelha

Regiões com recursos que permanecem na Bandeira Vermelha:

Novo Hamburgo (R07)
Palmeira das Missões (R15, 20)
Passo Fundo (R17, 18, 19)
Caxias do Sul (R23, 24, 25, 26)

Regiões sem recursos que permanecem na Bandeira Vermelha:

Capão da Canoa (R04, 05)
Taquara (R06)
Canoas (R08)
Porto Alegre (R09, 10)

Manutenção da bandeira vermelha

11 Pedidos de reconsideração prejudicados

a) 02 já estão enquadrados na regra 0-0:

Tapejara e Entre-Ijuís

b)09 beneficiados pela mudança de bandeira na região:

Roque Gonzales, Quinze de Novembro, Tupanciretã, Ibirubá, Santa Cruz do Sul, Tuparendi, Turuçu, Canguçu e Cristal

20 Pedidos individuais de reconsideração indeferidos:

Constantina , Sarandi, Três Passos, Tenente Portela, Frederico Westphalen, Soledade, Fontoura Xavier, Passo Fundo, Paim Filho, São João da Urtiga, Machadinho, Marau, Ibiaçá, São Marcos, Carlos Barbosa, Ivoti, Camaquã, Dom Feliciano, Guaíba e Capão da Canoa.

Novo Hamburgo | R07 (Macrorregião METROPOLITANA) | População: 819.402

				PROPAGAÇÃO DA COVID-19							CAPACIDADE DO SISTEMA DE SAÚDE			
				Velocidade do avanço				Estágio da Evolução na região	Incidência de novos casos sobre a população		Capacidade de Atendimento		Mudança da Capacidade de Atendimento	
			Região de Análise:	20 Regiões	7 Macrorregiões	7 Macrorregiões	7 Macrorregiões	20 Regiões	20 Regiões	20 Regiões	7 Macrorregiões	Estado	7 Macrorregiões	Estado
			Peso (sobre 10):	0,375	0,375	0,375	0,375	1	1,25	1,25	1,25	1,25	1,25	1,25
			Possui até 3 novas hospitalizações SRAG com Covid registrados nos últimos 14 dias?	Variação semanal do nº de novas hospitalizações COVID	Variação no n° de internados por SRAG em UTI	Variação no n° de confirmados em leitos clínicos	Variação no n° de confirmados em UTI	Razão entre casos ativos na semana e Recuperados no início da semana	Novas hospitalizações COVID / pop.	Projeção de Incidência de Óbitos relativa à população	Nº de Leitos Livres para cada Leito Ocupado Covid	Nº de Leitos Livres para cada Leito Ocupado Covid	Variação no n° de leitos de UTI livres para atender COVID-19	Variação no n° de leitos de UTI livres para atender COVID-19
ANTES	Vigência entre 21.07 a 27.07	BANDEIRA VERMELHA	NÃO											
DEPOIS	Vigência entre 28.07 a 03.08	BANDEIRA VERMELHA	NÃO											

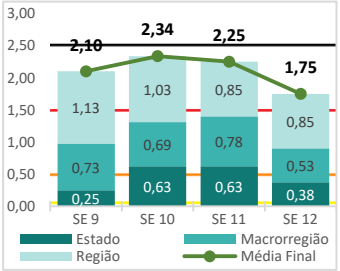

	20 Regiões	7 Macrorregiões	7 Macrorregiões	7 Macrorregiões	20 Regiões	20 Regiões	20 Regiões	7 Macrorregiões	Estado	7 Macrorregiões	Estado
	Hospitalizações confirmadas para COVID-19 registradas nos últimos 7 dias	Nº de internados por SRAG em UTI no último dia (mun. Do hospital)	Nº de internados em leitos clínicos Covid no último dia (mun. Do hospital)	Nº de internados em leitos de UTI Covid no último dia (mun. Do hospital)	Ativos na última semana // Recuperados nos 50 dias anteriores ao início da semana (razão)	Nº de hospitalizações confirmadas para COVID-19 registradas nos últimos 7 dias por 100 mil hab.	Nº de óbitos nos últimos 7 dias	Leitos de UTI Livres / Leitos de UTI ocupados por pacientes COVID	Leitos de UTI Livres / Leitos de UTI ocupados por pacientes COVID	Nº de leitos de UTI livres no último dia para atender COVID	Nº de leitos de UTI livres no último dia para atender COVID
Semana 10	112	383	477	307	685/1084 (0,63)	13,67	29	0,75	1,18	231	594
Semana 11	99	447	552	359	642 // 1505 (0,43)	12,08	54	0,51	0,96	183	547
Semana 12	75	524	635	413	669 // 1849 (0,36)	9,15	31	0,54	0,88	223	566
Δ % (SE 11 / SE 12)	-24%	17%	15%	15%	---	-24%	-43%	6%	-8%	22%	3%

A **Região de Novo Hamburgo** manteve-se estável nos **indicadores** que abrangem **dados específicos da região, permanecendo com 2 destes em avaliação de risco máxima (bandeira preta)**. Mesmo que a Capacidade de Atendimento da Macrorregião Metropolitana e do Estado ainda se encontrem em situação crítica, houve um aumento dos leitos livres que melhorou a média final da região, embora mantendo-se ainda dentro dos parâmetros que determinam a **bandeira final na cor Vermelha**.

- **Passíveis de adotar bandeira laranja:** 4 de 15 Municípios | 20.481 habitantes (2,5% da região)

Projeção de Nº de Óbitos para semana seguinte
(conforme óbito dos últimos 7 dias e variação em leitos de UTI confirmadas para COVID)

41,0

Palmeira das Missões | R15, 20 (Macrorregião NORTE) | População: 361.215

				PROPAGAÇÃO DA COVID-19							CAPACIDADE DO SISTEMA DE SAÚDE			
				Velocidade do avanço				Estágio da Evolução na região	Incidência de novos casos sobre a população		Capacidade de Atendimento		Mudança da Capacidade de Atendimento	
			Região de Análise:	20 Regiões	7 Macrorregiões	7 Macrorregiões	7 Macrorregiões	20 Regiões	20 Regiões	20 Regiões	7 Macrorregiões	Estado	7 Macrorregiões	Estado
			Peso (sobre 10):	0,375	0,375	0,375	0,375	1	1,25	1,25	1,25	1,25	1,25	1,25
			Possui até 3 novas hospitalizações SRAG com Covid registrados nos últimos 14 dias?	Variação semanal do nº de novas hospitalizações COVID	Variação no n° de internados por SRAG em UTI	Variação no n° de confirmados em leitos clínicos	Variação no n° de confirmados em UTI	Razão entre casos ativos na semana e Recuperados no início da semana	Novas hospitalizações COVID / pop.	Projeção de Incidência de Óbitos relativa à população	Nº de Leitos Livres para cada Leito Ocupado Covid	Nº de Leitos Livres para cada Leito Ocupado Covid	Variação no n° de leitos de UTI livres para atender COVID-19	Variação no n° de leitos de UTI livres para atender COVID-19
ANTES	Vigência entre 21.07 a 27.07	BANDEIRA VERMELHA	NÃO											
DEPOIS	Vigência entre 28.07 a 03.08	BANDEIRA VERMELHA	NÃO											

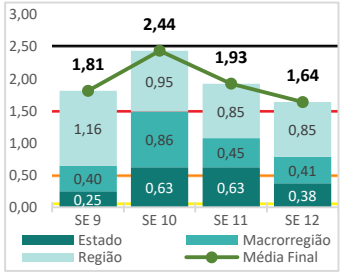

	20 Regiões	7 Macrorregiões	7 Macrorregiões	7 Macrorregiões	20 Regiões	20 Regiões	20 Regiões	7 Macrorregiões	Estado	7 Macrorregiões	Estado
	Hospitalizações confirmadas para COVID-19 registradas nos últimos 7 dias	Nº de internados por SRAG em UTI no último dia (mun. Do hospital)	Nº de internados em leitos clínicos Covid no último dia (mun. Do hospital)	Nº de internados em leitos de UTI Covid no último dia (mun. Do hospital)	Ativos na última semana // Recuperados nos 50 dias anteriores ao início da semana (razão)	Nº de hospitalizações confirmadas para COVID-19 registradas nos últimos 7 dias por 100 mil hab.	Nº de óbitos nos últimos 7 dias	Leitos de UTI Livres / Leitos de UTI ocupados por pacientes COVID	Leitos de UTI Livres / Leitos de UTI ocupados por pacientes COVID	Nº de leitos de UTI livres no último dia para atender COVID	Nº de leitos de UTI livres no último dia para atender COVID
Semana 10	24	71	64	53	211/361 (0,58)	6,64	8	0,92	1,18	49	594
Semana 11	20	70	95	49	201 // 493 (0,41)	5,54	5	1,14	0,96	56	547
Semana 12	22	74	89	53	282 // 585 (0,48)	6,09	5	1,19	0,88	63	566
Δ **%** (SE 11 / SE 12)	10%	6%	-6%	8%	---	10%	0%	4%	-8%	13%	3%

A **Região de Palmeira das Missões** apresentou estabilidade em seus indicadores, mantendo 2 dos que consideram **dados específicos da região em avaliação de risco máxima (bandeira preta)**. Mesmo que a Capacidade de Atendimento da Macrorregião Norte e do Estado ainda se encontrem em situação crítica, a melhora no indicador estadual diminuiu a média final da região, embora mantendo-a dentro dos parâmetros que determinam a **bandeira final na cor Vermelha**.

- **Passíveis de adotar bandeira laranja:** 35 de 52 Municípios | 145.560 habitantes (40,3% da região)

Projeção de Nº de Óbitos para semana seguinte
(conforme óbito dos últimos 7 dias e variação em leitos de UTI confirmadas para COVID)

5,8

Passo Fundo | R17, 18, 19 (Macrorregião NORTE) | População: 668.458

				PROPAGAÇÃO DA COVID-19							CAPACIDADE DO SISTEMA DE SAÚDE			
				Velocidade do avanço				Estágio da Evolução na região	Incidência de novos casos sobre a população		Capacidade de Atendimento		Mudança da Capacidade de Atendimento	
			Região de Análise:	20 Regiões	7 Macrorregiões	7 Macrorregiões	7 Macrorregiões	20 Regiões	20 Regiões	20 Regiões	7 Macrorregiões	Estado	7 Macrorregiões	Estado
			Peso (sobre 10):	0,375	0,375	0,375	0,375	1	1,25	1,25	1,25	1,25	1,25	1,25
			Possui até 3 novas hospitalizações SRAG com Covid registrados nos últimos 14 dias?	Variação semanal do nº de novas hospitalizações COVID	Variação no n° de internados por SRAG em UTI	Variação no n° de confirmados em leitos clínicos	Variação no n° de confirmados em UTI	Razão entre casos ativos na semana e Recuperados no início da semana	Novas hospitalizações COVID / pop.	Projeção de Incidência de Óbitos relativa à população	Nº de Leitos Livres para cada Leito Ocupado Covid	Nº de Leitos Livres para cada Leito Ocupado Covid	Variação no n° de leitos de UTI livres para atender COVID-19	Variação no n° de leitos de UTI livres para atender COVID-19
ANTES	Vigência entre 21.07 a 27.07	BANDEIRA VERMELHA	NÃO											
DEPOIS	Vigência entre 28.07 a 03.08	BANDEIRA VERMELHA	NÃO											

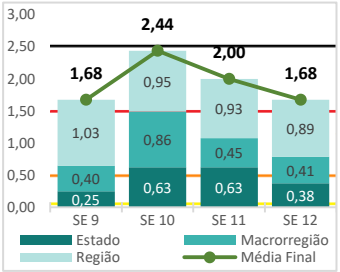

	20 Regiões	7 Macrorregiões	7 Macrorregiões	7 Macrorregiões	20 Regiões	20 Regiões	20 Regiões	7 Macrorregiões	Estado	7 Macrorregiões	Estado
	Hospitalizações confirmadas para COVID-19 registradas nos últimos 7 dias	Nº de internados por SRAG em UTI no último dia (mun. Do hospital)	Nº de internados em leitos clínicos Covid no último dia (mun. Do hospital)	Nº de internados em leitos de UTI Covid no último dia (mun. Do hospital)	Ativos na última semana // Recuperados nos 50 dias anteriores ao início da semana (razão)	Nº de hospitalizações confirmadas para COVID-19 registradas nos últimos 7 dias por 100 mil hab.	Nº de óbitos nos últimos 7 dias	Leitos de UTI Livres / Leitos de UTI ocupados por pacientes COVID	Leitos de UTI Livres / Leitos de UTI ocupados por pacientes COVID	Nº de leitos de UTI livres no último dia para atender COVID	Nº de leitos de UTI livres no último dia para atender COVID
Semana 10	49	71	64	53	495/867 (0,57)	7,33	9	0,92	1,18	49	594
Semana 11	61	70	95	49	430 // 1104 (0,39)	9,13	14	1,14	0,96	56	547
Semana 12	66	74	89	53	575 // 1305 (0,44)	9,87	14	1,19	0,88	63	566
Δ **%** (SE 11 / SE 12)	8%	6%	-6%	8%	---	8%	0%	4%	-8%	13%	3%

A **Região de Passo Fundo** apresentou melhora em 1 indicador que considera **dados específicos da região, embora outros 2 mantenham-se em avaliação de risco máxima (bandeira preta)**. Mesmo que a Capacidade de Atendimento da Macrorregião Norte e do Estado ainda se encontrem em situação crítica, a melhora no indicador estadual diminuiu a média final da região, embora mantendo-a dentro dos parâmetros que determinam a **bandeira final na cor Vermelha**.

- **Passíveis de adotar bandeira laranja:** 32 de 62 Municípios | 153.307 habitantes (22,9% da região)

Projeção de Nº de Óbitos para semana seguinte
(conforme óbito dos últimos 7 dias e variação em leitos de UTI confirmadas para COVID)

16,4

Caxias do Sul | R23, 24, 25, 26 (Macrorregião SERRA) | População: 1.186.443

				PROPAGAÇÃO DA COVID-19							CAPACIDADE DO SISTEMA DE SAÚDE			
				Velocidade do avanço				Estágio da Evolução na região	Incidência de novos casos sobre a população		Capacidade de Atendimento		Mudança da Capacidade de Atendimento	
			Região de Análise:	20 Regiões	7 Macrorregiões	7 Macrorregiões	7 Macrorregiões	20 Regiões	20 Regiões	20 Regiões	7 Macrorregiões	Estado	7 Macrorregiões	Estado
			Peso (sobre 10):	0,375	0,375	0,375	0,375	1	1,25	1,25	1,25	1,25	1,25	1,25
			Possui até 3 novas hospitalizações SRAG com Covid registrados nos últimos 14 dias?	Variação semanal do nº de novas hospitalizações COVID	Variação no n° de internados por SRAG em UTI	Variação no n° de confirmados em leitos clínicos	Variação no n° de confirmados em UTI	Razão entre casos ativos na semana e Recuperados no início da semana	Novas hospitalizações COVID / pop.	Projeção de Incidência de Óbitos relativa à população	Nº de Leitos Livres para cada Leito Ocupado Covid	Nº de Leitos Livres para cada Leito Ocupado Covid	Variação no n° de leitos de UTI livres para atender COVID-19	Variação no n° de leitos de UTI livres para atender COVID-19
ANTES	Vigência entre 21.07 a 27.07	BANDEIRA VERMELHA	NÃO											
DEPOIS	Vigência entre 28.07 a 03.08	BANDEIRA VERMELHA	NÃO											

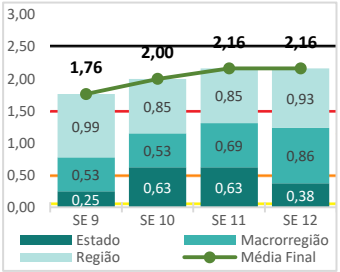

	20 Regiões	7 Macrorregiões	7 Macrorregiões	7 Macrorregiões	20 Regiões	20 Regiões	20 Regiões	7 Macrorregiões	Estado	7 Macrorregiões	Estado
	Hospitalizações confirmadas para COVID-19 registradas nos últimos 7 dias	Nº de internados por SRAG em UTI no último dia (mun. Do hospital)	Nº de internados em leitos clínicos Covid no último dia (mun. Do hospital)	Nº de internados em leitos de UTI Covid no último dia (mun. Do hospital)	Ativos na última semana // Recuperados nos 50 dias anteriores ao início da semana (razão)	Nº de hospitalizações confirmadas para COVID-19 registradas nos últimos 7 dias por 100 mil hab.	Nº de óbitos nos últimos 7 dias	Leitos de UTI Livres / Leitos de UTI ocupados por pacientes COVID	Leitos de UTI Livres / Leitos de UTI ocupados por pacientes COVID	Nº de leitos de UTI livres no último dia para atender COVID	Nº de leitos de UTI livres no último dia para atender COVID
Semana 10	82	90	67	69	668/1358 (0,49)	6,91	15	1,23	1,18	85	594
Semana 11	81	106	108	76	705 // 1617 (0,44)	6,83	21	0,93	0,96	71	547
Semana 12	106	122	109	92	923 // 1853 (0,50)	8,93	32	0,53	0,88	49	566
Δ **%** (SE 11 / SE 12)	31%	15%	1%	21%	---	31%	52%	-43%	-8%	-31%	3%

A **Região de Caxias do Sul** apresentou piora em 2 indicadores de Velocidade de Propagação da Covid-19, possuindo **2 destes em avaliação de risco máxima (bandeira preta)**. Embora o Estado tenha apresentado melhora no indicador de mudança da Capacidade de Atendimento, a Macrorregião Serra apresentou piora. Com isso, a média final da região ficou estável, mantendo-se novamente dentro dos parâmetros que determinam a **bandeira final na cor Vermelha**.

- **Passíveis de adotar bandeira laranja:** 24 de 49 Municípios | 189.607 habitantes (7,6% da região)

Projeção de Nº de Óbitos para semana seguinte
(conforme óbito dos últimos 7 dias e variação em leitos de UTI confirmadas para COVID)

46,9

Capão da Canoa | R04,05 (Macrorregião METROPOLITANA) | População: 397.769

				PROPAGAÇÃO DA COVID-19							CAPACIDADE DO SISTEMA DE SAÚDE			
				Velocidade do avanço				Estágio da Evolução na região	Incidência de novos casos sobre a população		Capacidade de Atendimento		Mudança da Capacidade de Atendimento	
			Região de Análise:	20 Regiões	7 Macrorregiões	7 Macrorregiões	7 Macrorregiões	20 Regiões	20 Regiões	20 Regiões	7 Macrorregiões	Estado	7 Macrorregiões	Estado
			Peso (sobre 10):	0,375	0,375	0,375	0,375	1	1,25	1,25	1,25	1,25	1,25	1,25
			Possui até 3 novas hospitalizações SRAG com Covid registrados nos últimos 14 dias?	Variação semanal do nº de novas hospitalizações COVID	Variação no n° de internados por SRAG em UTI	Variação no n° de confirmados em leitos clínicos	Variação no n° de confirmados em UTI	Razão entre casos ativos na semana e Recuperados no início da semana	Novas hospitalizações COVID / pop.	Projeção de Incidência de Óbitos relativa à população	Nº de Leitos Livres para cada Leito Ocupado Covid	Nº de Leitos Livres para cada Leito Ocupado Covid	Variação no n° de leitos de UTI livres para atender COVID-19	Variação no n° de leitos de UTI livres para atender COVID-19
ANTES	Vigência entre 21.07 a 27.07	BANDEIRA VERMELHA	NÃO	■	■	■	■	■	■	■	■	■	■	■
DEPOIS	Vigência entre 28.07 a 03.08	BANDEIRA VERMELHA	NÃO	■	■	■	■	■	■	■	■	■	■	■

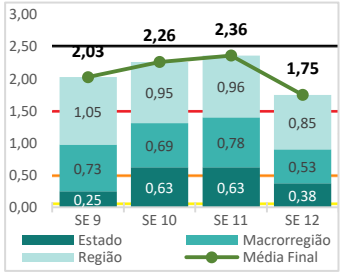

	20 Regiões	7 Macrorregiões	7 Macrorregiões	7 Macrorregiões	20 Regiões	20 Regiões	20 Regiões	7 Macrorregiões	Estado	7 Macrorregiões	Estado
	Hospitalizações confirmadas para COVID-19 registradas nos últimos 7 dias	Nº de internados por SRAG em UTI no último dia (mun. Do hospital)	Nº de internados em leitos clínicos Covid no último dia (mun. Do hospital)	Nº de internados em leitos de UTI Covid no último dia (mun. Do hospital)	Ativos na última semana // Recuperados nos 50 dias anteriores ao início da semana (razão)	Nº de hospitalizações confirmadas para COVID-19 registradas nos últimos 7 dias por 100 mil hab.	Nº de óbitos nos últimos 7 dias	Leitos de UTI Livres / Leitos de UTI ocupados por pacientes COVID	Leitos de UTI Livres / Leitos de UTI ocupados por pacientes COVID	Nº de leitos de UTI livres no último dia para atender COVID	Nº de leitos de UTI livres no último dia para atender COVID
Semana 10	20	383	477	307	162/257 (0,63)	5,03	9	0,75	1,18	231	594
Semana 11	33	447	552	359	166 // 364 (0,45)	8,30	9	0,51	0,96	183	547
Semana 12	28	524	635	413	219 // 453 (0,48)	7,04	14	0,54	0,88	223	566
Δ % (SE 11 / SE 12)	-15%	17%	15%	15%	---	-15%	56%	6%	-8%	22%	3%

A **Região de Capão da Canoa** apresentou melhora em **1 indicador** que abrange **dados específicos da região, sendo que agora 2 destes estão com avaliação de risco máxima (bandeira preta).** Mesmo que a Capacidade de Atendimento da Macrorregião Metropolitana e do Estado ainda se encontrem em situação crítica, houve um aumento dos leitos livres que melhorou a média final da região, embora mantendo-se ainda dentro dos parâmetros que determinam a **bandeira final na cor Vermelha**.

- **Passíveis de adotar bandeira laranja:** 8 de 23 Municípios | 53,152 habitantes (13,4% da região)

Projeção de Nº de Óbitos para semana seguinte
(conforme óbito dos últimos 7 dias e variação em leitos de UTI confirmadas para COVID)

18,5

Taquara | R06 (Macrorregião METROPOLITANA) | População: 228.092

				PROPAGAÇÃO DA COVID-19							CAPACIDADE DO SISTEMA DE SAÚDE			
				Velocidade do avanço				Estágio da Evolução na região	Incidência de novos casos sobre a população		Capacidade de Atendimento		Mudança da Capacidade de Atendimento	
			Região de Análise:	20 Regiões	7 Macrorregiões	7 Macrorregiões	7 Macrorregiões	20 Regiões	20 Regiões	20 Regiões	7 Macrorregiões	Estado	7 Macrorregiões	Estado
			Peso (sobre 10):	0,375	0,375	0,375	0,375	1	1,25	1,25	1,25	1,25	1,25	1,25
			Possui até 3 novas hospitalizações SRAG com Covid registrados nos últimos 14 dias?	Variação semanal do nº de novas hospitalizações COVID	Variação no n° de internados por SRAG em UTI	Variação no n° de confirmados em leitos clínicos	Variação no n° de confirmados em UTI	Razão entre casos ativos na semana e Recuperados no início da semana	Novas hospitalizações COVID / pop.	Projeção de Incidência de Óbitos relativa à população	Nº de Leitos Livres para cada Leito Ocupado Covid	Nº de Leitos Livres para cada Leito Ocupado Covid	Variação no n° de leitos de UTI livres para atender COVID-19	Variação no n° de leitos de UTI livres para atender COVID-19
ANTES	Vigência entre 21.07 a 27.07	BANDEIRA VERMELHA	NÃO											
DEPOIS	Vigência entre 28.07 a 03.08	BANDEIRA VERMELHA	NÃO											

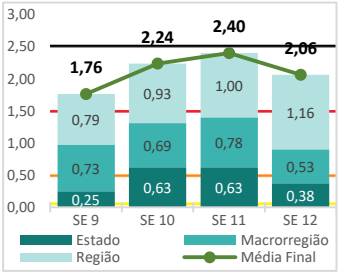

	20 Regiões	7 Macrorregiões	7 Macrorregiões	7 Macrorregiões	20 Regiões	20 Regiões	20 Regiões	7 Macrorregiões	Estado	7 Macrorregiões	Estado
	Hospitalizações confirmadas para COVID-19 registradas nos últimos 7 dias	Nº de internados por SRAG em UTI no último dia (mun. Do hospital)	Nº de internados em leitos clínicos Covid no último dia (mun. Do hospital)	Nº de internados em leitos de UTI Covid no último dia (mun. Do hospital)	Ativos na última semana // Recuperados nos 50 dias anteriores ao início da semana (razão)	Nº de hospitalizações confirmadas para COVID-19 registradas nos últimos 7 dias por 100 mil hab.	Nº de óbitos nos últimos 7 dias	Leitos de UTI Livres / Leitos de UTI ocupados por pacientes COVID	Leitos de UTI Livres / Leitos de UTI ocupados por pacientes COVID	Nº de leitos de UTI livres no último dia para atender COVID	Nº de leitos de UTI livres no último dia para atender COVID
Semana 10	7	383	477	307	112/67 (1,65)	3,07	4	0,75	1,18	231	594
Semana 11	10	447	552	359	125 // 128 (0,97)	4,38	5	0,51	0,96	183	547
Semana 12	19	524	635	413	215 // 224 (0,96)	8,33	6	0,54	0,88	223	566
Δ % (SE 11 / SE 12)	90%	17%	15%	15%	---	90%	20%	6%	-8%	22%	3%

A **Região de Taquara** apresentou piora em **2 indicadores** que abrangem **dados específicos da região, totalizando os 4 destes em bandeira preta.** Mesmo que a Capacidade de Atendimento da Macrorregião Metropolitana e do Estado ainda se encontrem em situação crítica, houve um aumento dos leitos livres que melhorou a média final da região, embora mantendo-se ainda dentro dos parâmetros que determinam a **bandeira final na cor Vermelha**.

- **Passíveis de adotar bandeira laranja:** 3 de 8 Municípios | 31.896 habitantes (14% da região)

Projeção de Nº de Óbitos para semana seguinte
(conforme óbito dos últimos 7 dias e variação em leitos de UTI confirmadas para COVID)

7,9

Canoas | R08 (Macrorregião METROPOLITANA) | População: 792.767

				PROPAGAÇÃO DA COVID-19							CAPACIDADE DO SISTEMA DE SAÚDE			
				Velocidade do avanço				Estágio da Evolução na região	Incidência de novos casos sobre a população		Capacidade de Atendimento		Mudança da Capacidade de Atendimento	
			Região de Análise:	20 Regiões	7 Macrorregiões	7 Macrorregiões	7 Macrorregiões	20 Regiões	20 Regiões	20 Regiões	7 Macrorregiões	Estado	7 Macrorregiões	Estado
			Peso (sobre 10):	0,375	0,375	0,375	0,375	1	1,25	1,25	1,25	1,25	1,25	1,25
			Possui até 3 novas hospitalizações SRAG com Covid registrados nos últimos 14 dias?	Variação semanal do nº de novas hospitalizações COVID	Variação no n° de internados por SRAG em UTI	Variação no n° de confirmados em leitos clínicos	Variação no n° de confirmados em UTI	Razão entre casos ativos na semana e Recuperados no início da semana	Novas hospitalizações COVID / pop.	Projeção de Incidência de Óbitos relativa à população	Nº de Leitos Livres para cada Leito Ocupado Covid	Nº de Leitos Livres para cada Leito Ocupado Covid	Variação no n° de leitos de UTI livres para atender COVID-19	Variação no n° de leitos de UTI livres para atender COVID-19
ANTES	Vigência entre 21.07 a 27.07	BANDEIRA VERMELHA	NÃO											
DEPOIS	Vigência entre 28.07 a 03.08	BANDEIRA VERMELHA	NÃO											

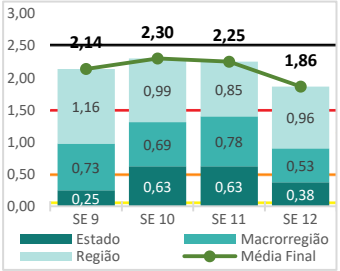

	20 Regiões	7 Macrorregiões	7 Macrorregiões	7 Macrorregiões	20 Regiões	20 Regiões	20 Regiões	7 Macrorregiões	Estado	7 Macrorregiões	Estado
	Hospitalizações confirmadas para COVID-19 registradas nos últimos 7 dias	Nº de internados por SRAG em UTI no último dia (mun. Do hospital)	Nº de internados em leitos clínicos Covid no último dia (mun. Do hospital)	Nº de internados em leitos de UTI Covid no último dia (mun. Do hospital)	Ativos na última semana // Recuperados nos 50 dias anteriores ao início da semana (razão)	Nº de hospitalizações confirmadas para COVID-19 registradas nos últimos 7 dias por 100 mil hab.	Nº de óbitos nos últimos 7 dias	Leitos de UTI Livres / Leitos de UTI ocupados por pacientes COVID	Leitos de UTI Livres / Leitos de UTI ocupados por pacientes COVID	Nº de leitos de UTI livres no último dia para atender COVID	Nº de leitos de UTI livres no último dia para atender COVID
Semana 10	69	383	477	307	541/839 (0,64)	8,70	23	0,75	1,18	231	594
Semana 11	47	447	552	359	577 // 1193 (0,48)	5,93	22	0,51	0,96	183	547
Semana 12	125	524	635	413	598 // 1502 (0,40)	15,77	33	0,54	0,88	223	566
Δ % (SE 11 / SE 12)	166%	17%	15%	15%	---	166%	50%	6%	-8%	22%	3%

A **Região de Canoas** apresentou piora em 1 indicador que abrange **dados específicos da região**, totalizando 3 destes **com avaliação de risco máxima (bandeira preta)**. Mesmo que a Capacidade de Atendimento da Macrorregião Metropolitana e do Estado ainda se encontrem em situação crítica, houve um aumento dos leitos livres que melhorou a média final da região, embora mantendo-se ainda dentro dos parâmetros que determinam a **bandeira final na cor Vermelha**.

- **Passíveis de adotar bandeira laranja:** 7 de 18 Municípios | 32.892 habitantes (4,1% da região)

Projeção de Nº de Óbitos para semana seguinte
(conforme óbito dos últimos 7 dias e variação em leitos de UTI confirmadas para COVID)

43,7

Porto Alegre | R09, 10 (Macrorregião METROPOLITANA) | População: 2.745.593

				PROPAGAÇÃO DA COVID-19							CAPACIDADE DO SISTEMA DE SAÚDE			
				Velocidade do avanço				Estágio da Evolução na região	Incidência de novos casos sobre a população		Capacidade de Atendimento		Mudança da Capacidade de Atendimento	
			Região de Análise:	20 Regiões	7 Macrorregiões	7 Macrorregiões	7 Macrorregiões	20 Regiões	20 Regiões	20 Regiões	7 Macrorregiões	Estado	7 Macrorregiões	Estado
			Peso (sobre 10):	0,375	0,375	0,375	0,375	1	1,25	1,25	1,25	1,25	1,25	1,25
			Possui até 3 novas hospitalizações SRAG com Covid registrados nos últimos 14 dias?	Variação semanal do nº de novas hospitalizações COVID	Variação no n° de internados por SRAG em UTI	Variação no n° de confirmados em leitos clínicos	Variação no n° de confirmados em UTI	Razão entre casos ativos na semana e Recuperados no início da semana	Novas hospitalizações COVID / pop.	Projeção de Incidência de Óbitos relativa à população	Nº de Leitos Livres para cada Leito Ocupado Covid	Nº de Leitos Livres para cada Leito Ocupado Covid	Variação no n° de leitos de UTI livres para atender COVID-19	Variação no n° de leitos de UTI livres para atender COVID-19
ANTES	Vigência entre 21.07 a 27.07	BANDEIRA VERMELHA	NÃO											
DEPOIS	Vigência entre 28.07 a 03.08	BANDEIRA VERMELHA	NÃO											

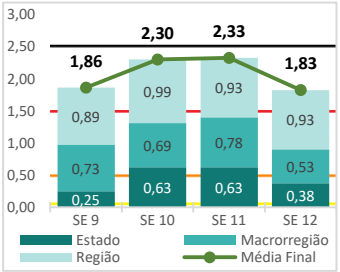

	20 Regiões	7 Macrorregiões	7 Macrorregiões	7 Macrorregiões	20 Regiões	20 Regiões	20 Regiões	7 Macrorregiões	Estado	7 Macrorregiões	Estado
	Hospitalizações confirmadas para COVID-19 registradas nos últimos 7 dias	Nº de internados por SRAG em UTI no último dia (mun. Do hospital)	Nº de internados em leitos clínicos Covid no último dia (mun. Do hospital)	Nº de internados em leitos de UTI Covid no último dia (mun. Do hospital)	Ativos na última semana // Recuperados nos 50 dias anteriores ao início da semana (razão)	Nº de hospitalizações confirmadas para COVID-19 registradas nos últimos 7 dias por 100 mil hab.	Nº de óbitos nos últimos 7 dias	Leitos de UTI Livres / Leitos de UTI ocupados por pacientes COVID	Leitos de UTI Livres / Leitos de UTI ocupados por pacientes COVID	Nº de leitos de UTI livres no último dia para atender COVID	Nº de leitos de UTI livres no último dia para atender COVID
Semana 10	254	383	477	307	1451/2536 (0,57)	9,25	82	0,75	1,18	231	594
Semana 11	334	447	552	359	2045 // 4150 (0,49)	12,16	81	0,51	0,96	183	547
Semana 12	422	524	635	413	2451 // 5254 (0,47)	15,37	126	0,54	0,88	223	566
Δ % (SE 11 / SE 12)	26%	17%	15%	15%	---	26%	56%	6%	-8%	22%	3%

A **Região de Porto Alegre** apresentou estabilidade em seus indicadores. Mesmo que a Capacidade de Atendimento da Macrorregião Metropolitana e do Estado ainda se encontrem em situação crítica, houve um aumento dos leitos livres que melhorou a média final da região, embora mantendo-se ainda dentro dos parâmetros que determinam a **bandeira final na cor Vermelha**.

- **Passíveis de adotar bandeira laranja:** 6 de 25 Municípios | 38.130 habitantes (1,4% da região)

Projeção de Nº de Óbitos para semana seguinte
(conforme óbito dos últimos 7 dias e variação em leitos de UTI confirmadas para COVID)

166,8

MAIO

1ª semana - vigência entre 11/05 a 17/05

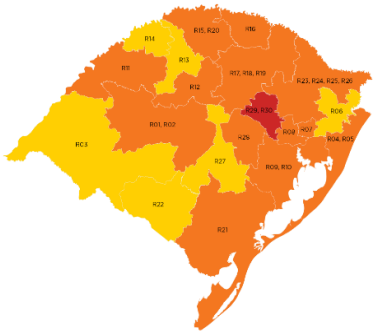

2ª semana - vigência entre 18/05 a 24/05

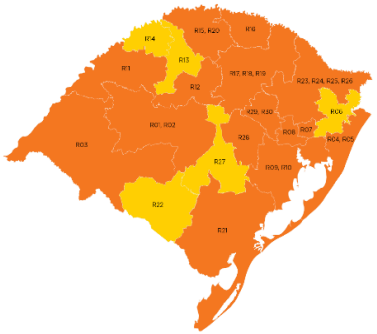

3ª semana - vigência entre 25/05 a 31/05

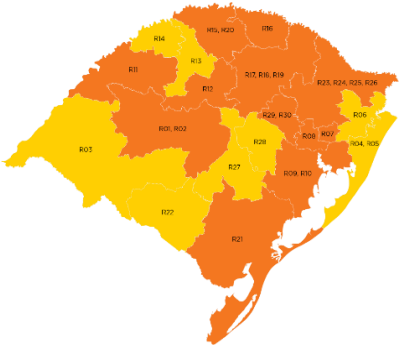

4ª semana - vigência entre 01/06 a 07/06

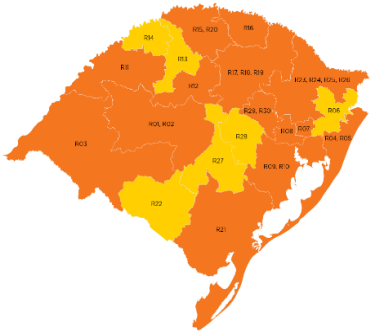

JUNHO

5ª semana - vigência entre 08/06 a 14/06

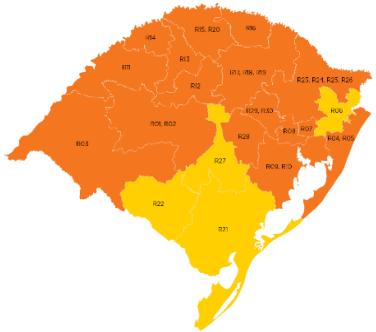

6ª semana - vigência entre 15/06 a 22/06

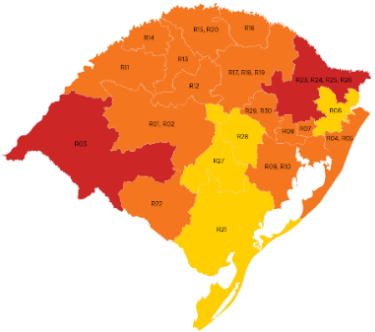

7ª semana - vigência entre 23/06 a 29/06

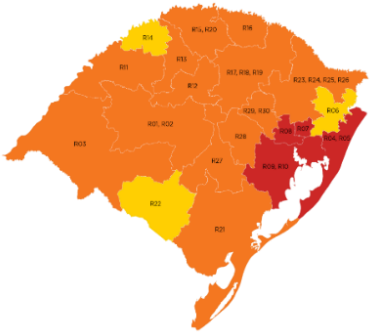

JULHO

8ª semana - vigência entre 30/06 a 06/07

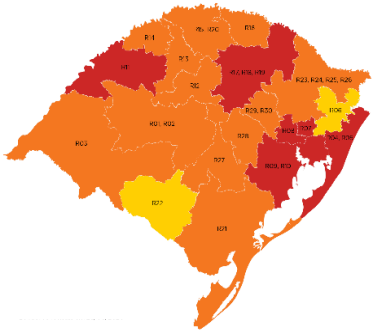

Histórico completo em https://planejamento.rs.gov.br/calculo-bandeiras

JULHO | AGOSTO

9ª semana - vigência entre 07/07 a 13//07

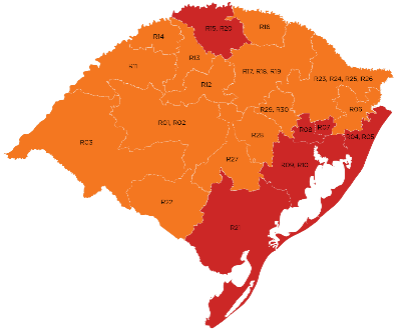

10ª semana - vigência entre 14/07 a 20//07

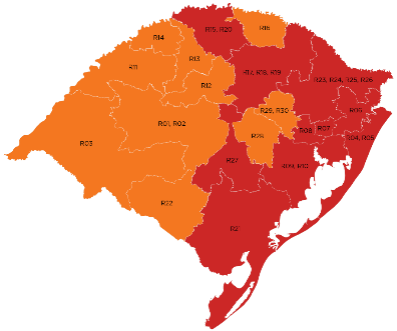

11ª semana - vigência entre 21/07 a 27//07

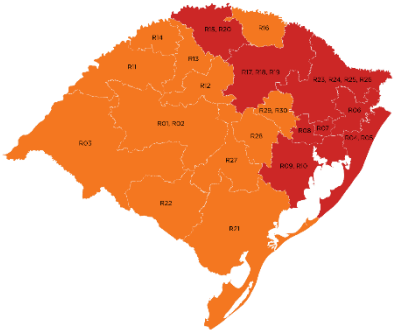

12ª semana - vigência entre 28/07 a 03//08

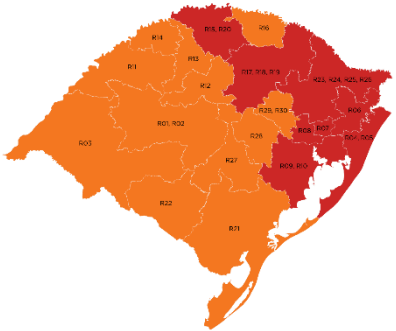

Histórico completo em https://planejamento.rs.gov.br/calculo-bandeiras

rs.gov.br

GOVERNO DO ESTADO DO RIO GRANDE DO SUL
Governador: **Eduardo Leite**
Vice-Governador: **Ranolfo Vieira Júnior**

GABINETE DE CRISE PARA O ENFRENTAMENTO DA EPIDEMIA COVID-19

COMITÊ DE DADOS
Coordenadora: **Leany Barreiro de Sousa Lemos**

SECRETARIA DE PLANEJAMENTO, ORÇAMENTO E GESTÃO - **SEPLAG**
Secretário: **Claudio Leite Gastal**
Secretário-Adjunto de Planejamento e Orçamento: **Gilberto Pompilio de Melo Filho**
Secretário-Adjunto de Gestão: **Marcelo Soares Alves**

DEPARTAMENTO DE ECONOMIA E ESTATÍSTICA
DEPARTAMENTO DE PLANEJAMENTO GOVERNAMENTAL
ASSESSORIA DE GABINETE
ASSESSORIA DE COMUNICAÇÃO

SECRETARIA DE ESTADO DA SAÚDE - **SES**
Secretária: **Arita Bergmann**
Secretária-Adjunta: **Aglaé Regina da Silva**

DEPARTAMENTO DE ASSISTÊNCIA HOSPITALAR E AMBULATORIAL
DEPARTAMENTO DE AÇÕES EM SAÚDE
DEPARTAMENTO DE AUDITORIA DO SUS
DEPARTAMENTO DE REGULAÇÃO ESTADUAL
CENTRO ESTADUAL DE VIGILÂNCIA EM SAÚDE

GOV RS
NOVAS FAÇANHAS
NO PLANEJAMENTO, GOVERNANÇA E GESTÃO
NA SAÚDE

Comitê de DADOS COVID-19 CORONAVÍRUS

Atualizado em:
27/07/2020