REGIÃO DE
AGRUPAMENTO

Palmeira das Missões

R15, R20

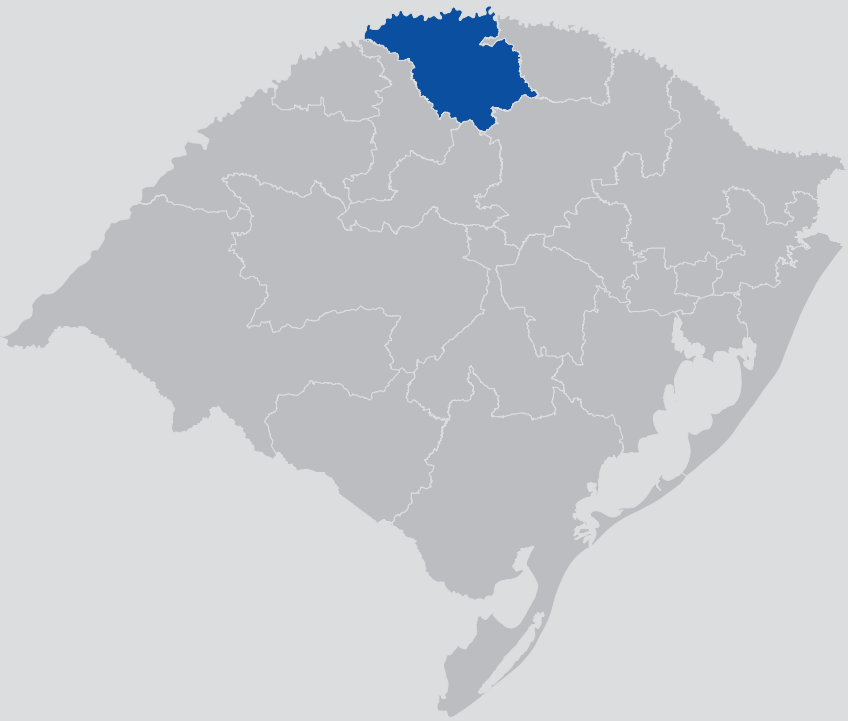

Alpestre
Ametista do Sul
Barra do Guarita
Barra Funda
Boa Vista das Missões
Bom Progresso
Braga
Caiçara
Cerro Grande
Chapada
Constantina
Coronel Bicaco
Cristal do Sul
Derrubadas
Dois Irmãos das Missões
Engenho Velho
Erval Seco
Esperança do Sul
Frederico Westphalen
Gramado dos Loureiros
Iraí
Jaboticaba
Lajeado do Bugre
Liberato Salzano
Miraguaí
Nova Boa Vista
Novo Barreiro
Novo Tiradentes
Novo Xingu
Palmeira das Missões
Palmitinho
Pinhal
Pinheirinho do Vale
Planalto
Redentora
Rodeio Bonito
Ronda Alta
Rondinha
Sagrada Família
São José das Missões
São Pedro das Missões
Sarandi
Seberi
Taquaruçu do Sul
Tenente Portela
Tiradentes do Sul
Três Palmeiras
Três Passos
Trindade do Sul
Vicente Dutra
Vista Alegre
Vista Gaúcha

ESTADO DO RIO GRANDE DO SUL
GABINETE DO GOVERNADOR

Of. nº 227-5/2021/RO/AJ/GG/RS Porto Alegre, 20 de maio de 2021.

Às Regiões Covid-19 de Palmeira das Missões (R15 e R20)
Municípios listados ao final

Assunto: **Formalização de emissão e recomendação de Alerta.**

Prezados(as) Prefeitos(as),

Ao cumprimentá-los(as), conforme o Decreto Estadual nº 55.882, que institui o Sistema 3As para fins de monitoramento, prevenção e enfrentamento à pandemia Covid-19, no âmbito do Estado do Rio Grande do Sul, o GT Saúde encaminhou a sugestão da emissão de Alerta, seguindo o Art. 5º, inc. II, § 2º, para as Regiões de Palmeira das Missões, R15 e R20. Após reunião no dia 20 de maio de 2021, o Gabinete de Crise deliberou pela manutenção e envio do Alerta.

Atendendo ao que dispõe o referido Decreto, comunico a necessidade de constituir Comitê Técnico Regional, de que trata o inciso II do art. 16 do Decreto Estadual nº 55.882, bem como de que, no prazo de 48h a contar desta comunicação, nos seja encaminhando e instituído o Plano de Ação da Região para conter o agravamento diagnosticado com resposta acerca do quadro da pandemia que gerou o alerta. O Plano de Ação da Região deve ser enviado pelo e-mail gabinete-crise@gg.rs.gov.br.

O Alerta se deve em razão do diagnóstico de tendência grave de piora na situação epidemiológica ou outra situação grave que demande especial atenção no âmbito da Região citada, registrando que até o Comitê Técnico Regional ser constituído, é de responsabilidade do(a) Gestor(a) Municipal o acompanhamento e providências para controlar a aceleração dos apontamentos feitos pelo GT Saúde. Em anexo, seguem o relatório e a conclusão técnica que justificam o alerta. Também é possível acessar o Boletim Regional Diário no link disponível no site do Sistema 3As de Monitoramento https://bit.ly/boletimregionalcovid-19 .

O Gabinete de Crise se coloca à disposição para apoiar no que for necessário. Sendo o que se apresenta para o momento, subscrevo-me.

Atenciosamente,

Marcelo A.

MARCELO ALVES
Secretário Executivo do Gabinete de Crise para o Enfrentamento da Epidemia COVID-19
Chefe de Gabinete do Governador do Estado do Rio Grande do Sul

Alpestre
Ametista do Sul
Barra do Guarita
Barra Funda
Boa Vista das Missões
Bom Progresso
Braga
Caiçara
Cerro Grande
Chapada
Constantina
Coronel Bicaco
Cristal do Sul
Derrubadas
Dois Irmãos das Missões
Engenho Velho
Erval Seco
Esperança do Sul
Frederico Westphalen
Gramado dos Loureiros
Iraí
Jaboticaba
Lajeado do Bugre
Liberato Salzano
Miraguaí
Nova Boa Vista
Novo Barreiro
Novo Tiradentes
Novo Xingu
Palmeira das Missões
Palmitinho
Pinhal
Pinheirinho do Vale
Planalto
Redentora
Rodeio Bonito
Ronda Alta
Rondinha
Sagrada Família
São José das Missões
São Pedro das Missões
Sarandi
Seberi
Taquaruçu do Sul
Tenente Portela
Tiradentes do Sul
Três Palmeiras
Três Passos
Trindade do Sul
Vicente Dutra
Vista Alegre
Vista Gaúcha

Palácio Piratini, Praça Marechal Deodoro, s/nº – 90010-282 – Porto Alegre – RS
Fone: 51 3210-4100

Formulário para Emissão de **Avisos** e Orientação de **Alertas** do GT Saúde

Data da Reunião do GT:	**18/mai**	**Região:**	**Palmeira das Mis. | R15, 20**

Deliberação do GT:	**Orientar ao Gab. de Crise que se emita um Alerta**

Relatório

Considerando o disposto no Decreto 55.882, de 18 de maio de 2021, que instituiu o Sistema de avisos e alertas e ações para fins de monitoramento, prevenção e enfrentamento à pandemia de COVID 19 no Âmbito do Estado do Rio Grande do Sul, vimos emitir **recomendação de ALERTA à Região supracitada**.

A recomendação de emissão de ALERTA para a Região está justificada por fatores regionais e macrorregionais.

Observou-se, nesta data, a identificação de fatores que demonstram a necessidade de adoção de intervenções e atividades para modificação do quadro ora avaliado, que demonstra:

A região de Palmeira das Missões foi classificada com AVISO na reunião do GT do último sábado, 14/05, porém, o salto no número de novos casos por 100 mil habitantes levou o GT à decisão de emitir ALERTA para esta região na reunião ordinária realizada em 18/05 às 15 horas.
Houve aumento de incidência semanal de novos casos de 194 em 09/05 para 287 em 18/05, resultando em aumento de 47,9%. Além disso, houve aumento no número de internados em leitos clínicos que passou de 49 para 92 entre suspeitos e confirmados no mesmo período.
Já a taxa de ocupação em leitos de UTI superou os 100% em 18/05.

Segue, em anexo, o boletim que embasou este parecer.

Conclusões

Considerando os pontos referidos, nos termos do Decreto n. 55.882, de 15 de maio de 2021, em face da análise das informações estratégicas em saúde, tendência de piora na situação epidemiológica que demanda a atenção no âmbito da Região COVID-19, se faz necessária a emissão de **ALERTA** para que a região adote providências com medidas adequadas para a preservação da saúde pública, de forma a reduzir a velocidade de propagação, incluindo ações tais como, mas não só: reforço nas campanhas de comunicação local com orientação sobre uso orientação correto de máscara, distanciamento e ventilação; orientação da vigilância em saúde para que estabelecimentos realizem busca ativa de funcionários com sintomas de síndrome gripal e encaminhamento de casos suspeitos para testagem adequada; ampliação da disponibilidade e de locais de testagem; orientação da vigilância em saúde para que estabelecimentos e a população em geral garantam e respeitem o isolamento dos suspeitos e confirmados, manutenção da vacinação com fortalecimento da completude do esquema vacinal (incluindo a busca ativa de cidadãos e reforço da comunicação para aplicação da segunda dose), além de forte ação de fiscalização não só de aglomerações, mas também do cumprimento dos protocolos mínimos obrigatórios, especialmente de lotação dos estabelecimentos, em diálogo com a população e o empresariado local.

Encaminhe-se cópia do presente para o Comitê Regional da Região Covid-19, bem como ao Gabinete de Crise para ciência e deliberação.

Boletim Regional Covid-19

Última atualização às 18/05/2021 18h13min. Data mais recente considerada: 18/05/2021

Palmeira das Missões - R15, R20

Região Covid-19

Norte
Macrorregião de Saúde

Aviso emitido em **18/05/2021**

REGIÃO COVID-19

Casos Confirmados	Obitos	Taxa de Ocupaçao UTI
32.212	653	108,9%
Incidência Acumulada	**Taxa de Mortalidade**	**% Pop. Vacinada - 2ª dose**
9.311,8 por 100 mil hab.	188,8 por 100 mil hab.	13,4%

RIO GRANDE DO SUL

Casos Confirmados	Óbitos	Taxa de Ocupaçao UTI
1.038.044	26.901	78,1%
Incidência Acumulada	**Taxa de Mortalidade**	**% Pop. Vacinada - 2ª dose**
9.123,9 por 100 mil hab.	236,4 por 100 mil hab.	10,4%

CASOS CONFIRMADOS | DATA DE INCLUSÃO | POR REGIÃO COVID-19

Incidência Acum. 7 dias por 100 mil hab. - a partir de jan/2021

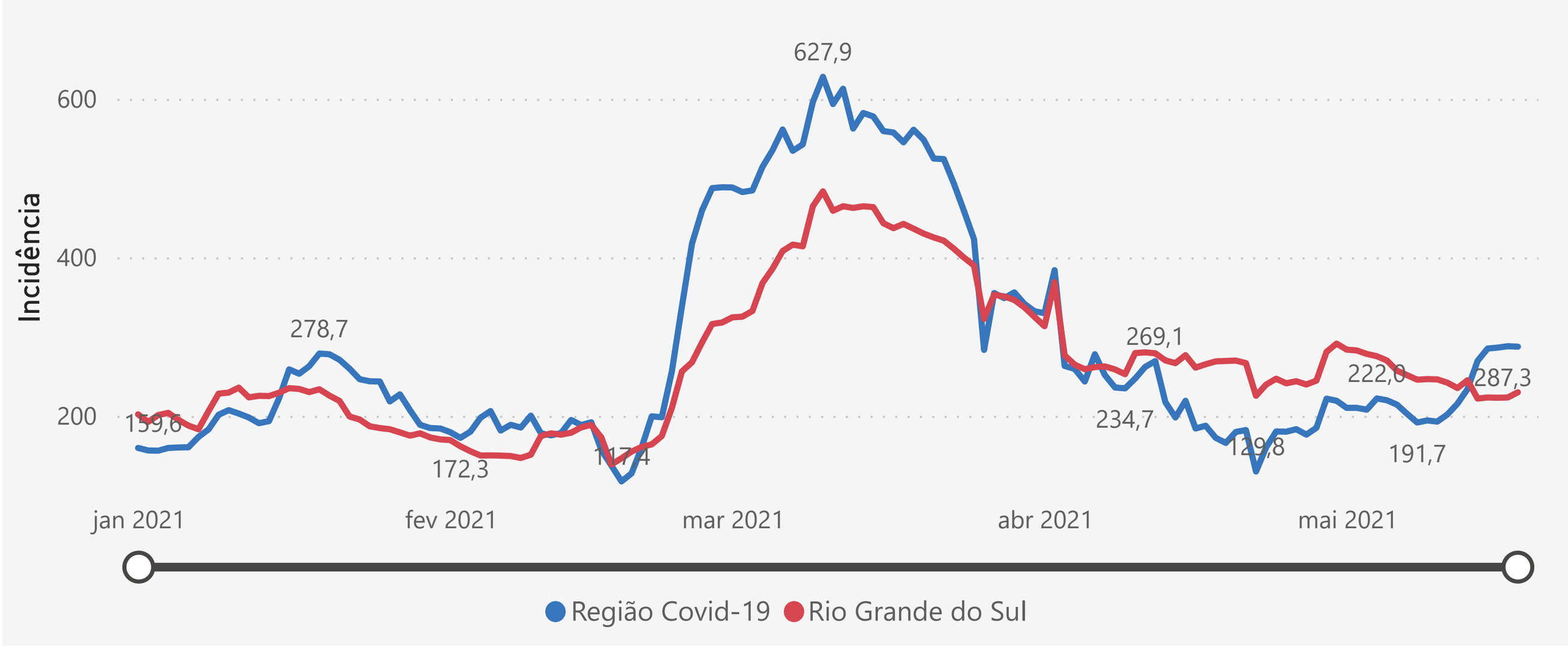

Palmeira das Missões - R15, R20	Rio Grande do Sul
287,3 Incidência Acum. 7 dias por 100 mil hab.	229,8 Incidência Acum. 7 dias por 100 mil hab.
994 Casos Confirmados na semana	26.143 Casos Confirmados na semana

Variação Semanal (%) | **MÉDIA MÓVEL DE CASOS**

+42.4%	-5.0%

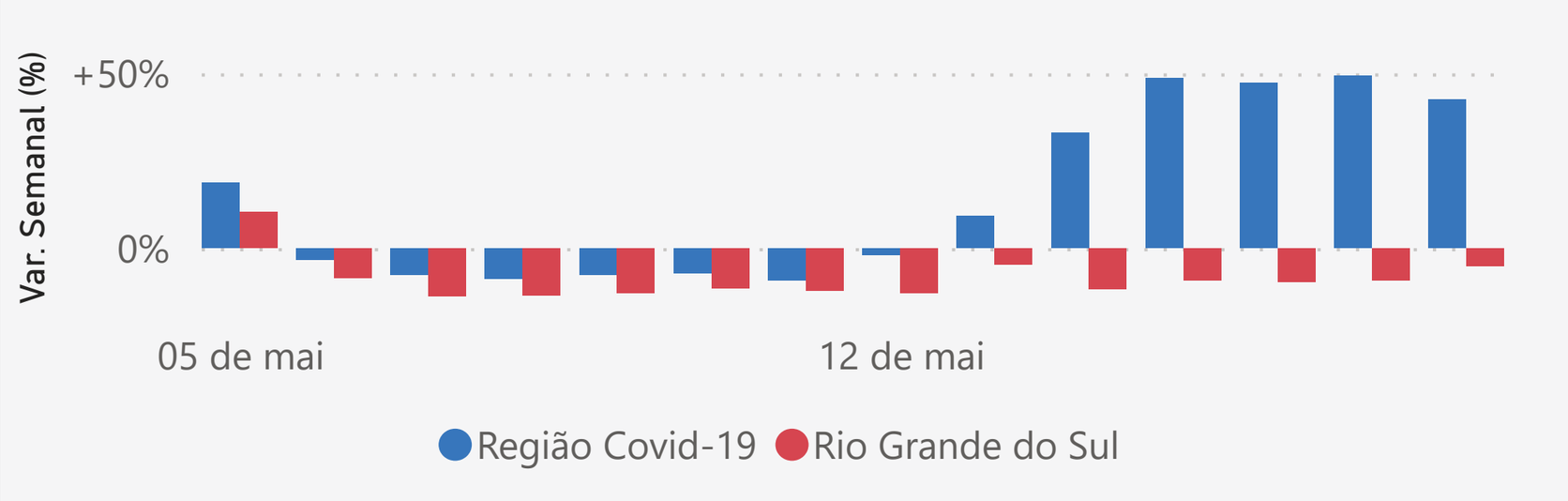

Nota: Os dados estão apresentados por Data de Inclusão, podendo variar ocasionalmente por oscilação nos *registros* e não corresponder de fato ao comportamento da *propagação*. Por este motivo, não deve ser analisado isoladamente.

ÓBITOS | DATA DE INCLUSÃO | POR REGIÃO COVID-19

Taxa de Mortalidade Acum. 7 dias por 100 mil hab. - a partir de jan/21

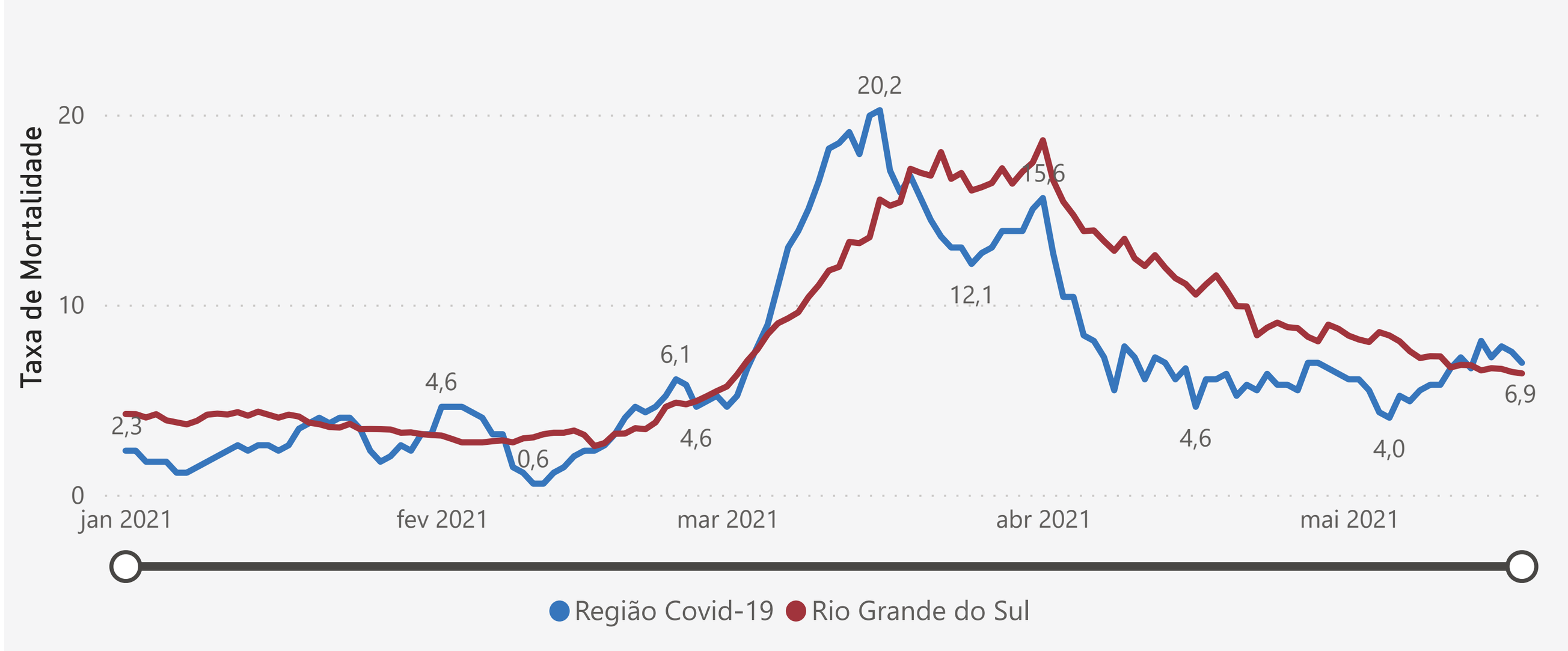

Palmeira das Missões - R15, R20	Rio Grande do Sul
6,9 Tx. Mortalidade Acum. 7 dias por 100 mil hab.	6,4 Tx. Mortalidade Acum. 7 Dias por 100 mil hab.
24 Óbitos na semana	726 Óbitos na semana

Variação Semanal (%) | **MÉDIA MÓVEL DE ÓBITOS**

+4,3%	-4,7%

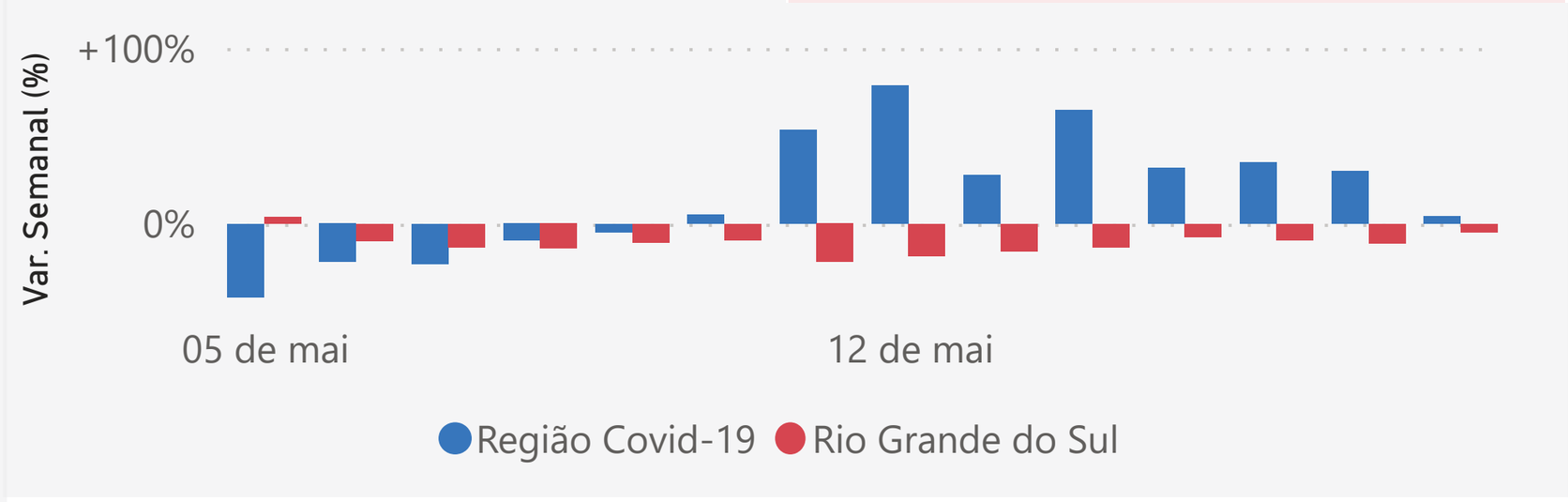

Nota: Os dados estão apresentados por Data de Inclusão, podendo variar ocasionalmente por oscilação nos *registros* e não corresponder de fato ao comportamento da *propagação*. Por este motivo, não deve ser analisado isoladamente.

LEITOS CLÍNICOS | POR REGIÃO COVID-19

Internados por Covid-19 - a partir de jan/21

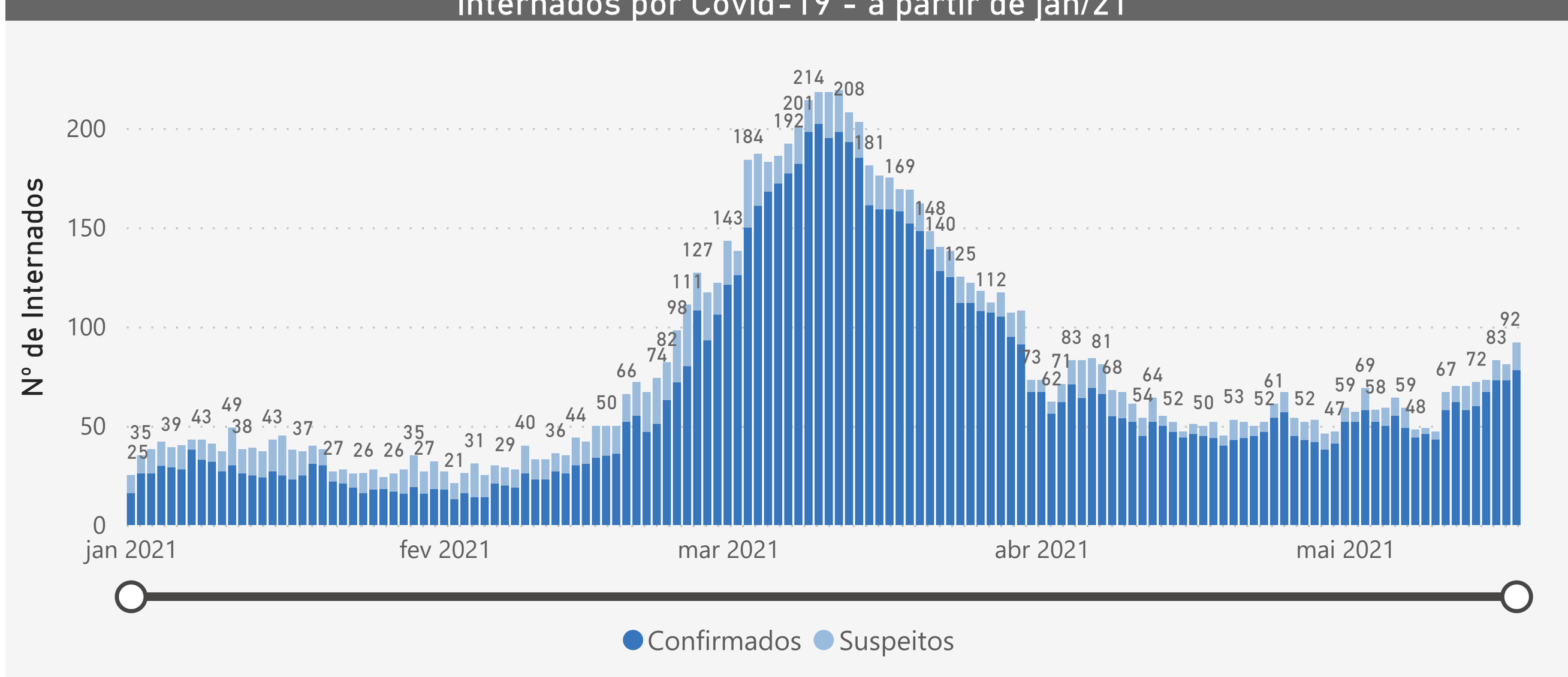

Variação Diária

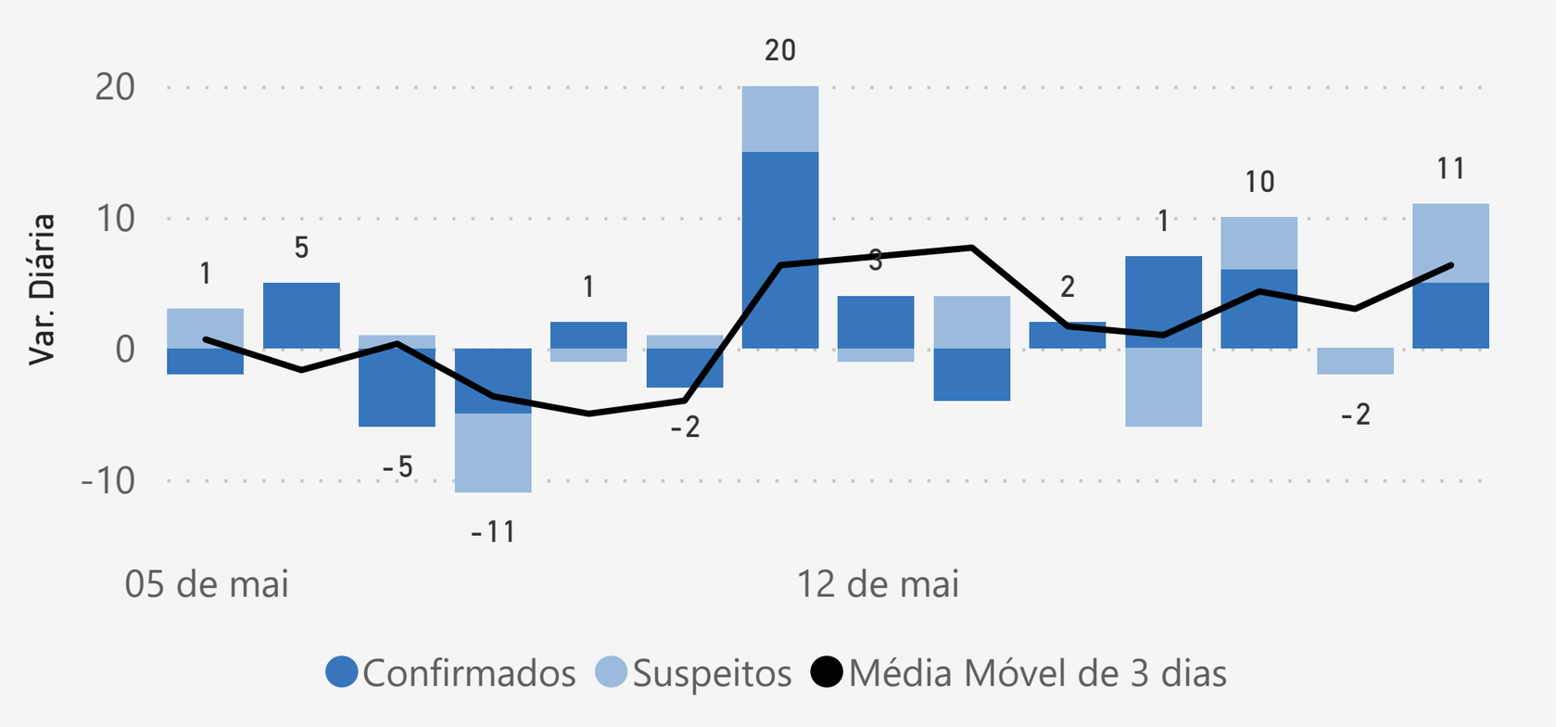

Variação acum. 7 dias | **Confirmados e Suspeitos por Covid-19**

Nº de Internados	Variação %
+25	+37,3%

UTI | POR REGIÃO COVID-19

Internados por Covid-19 - a partir de jan/21

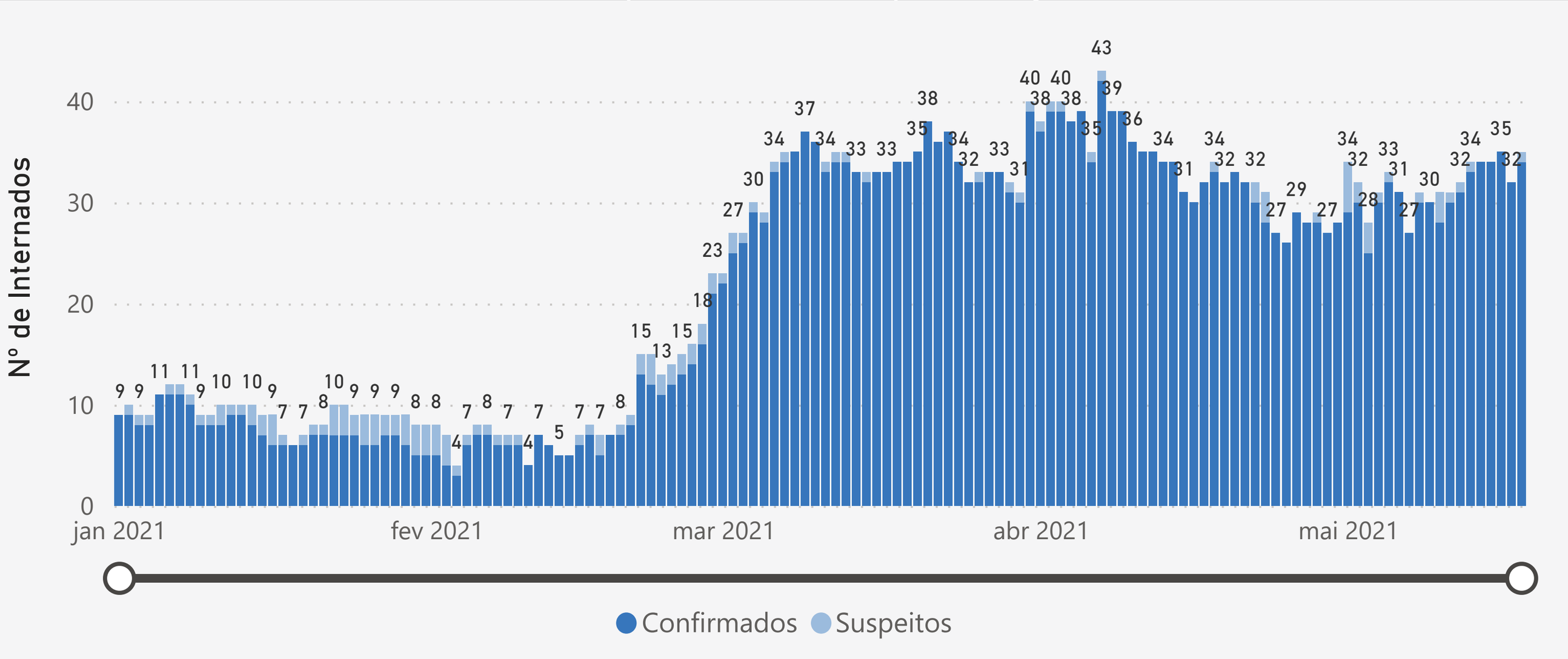

Variação Diária

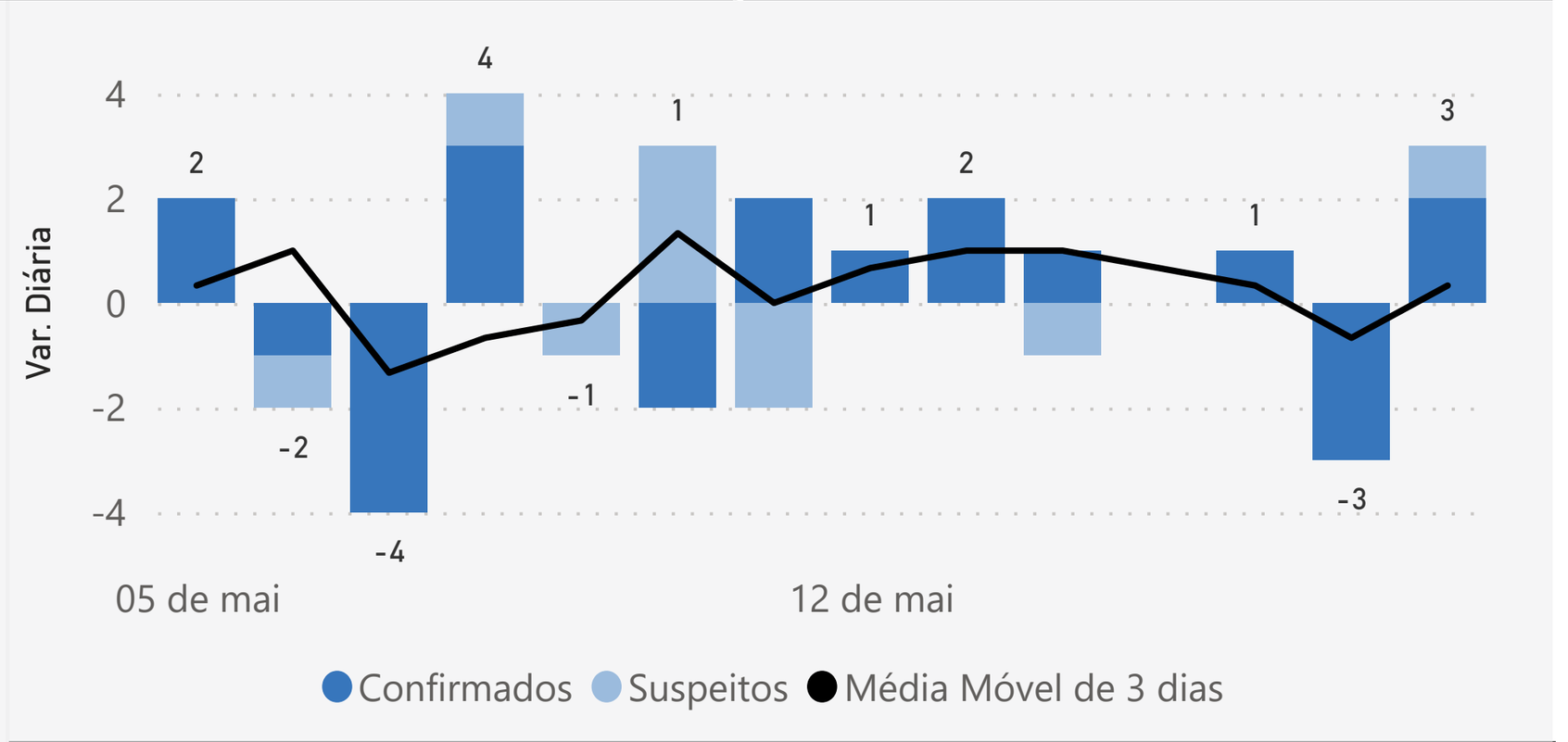

Variação acum. 7 dias | **Confirmados e Suspeitos por Covid-19**

Var. no Nº de Internados	Variação %
+4	+12,9%

OCUPAÇÃO DAS UTIs | REGIÃO COVID-19

Perfil de Ocupação das UTIs | por Região Covid-19

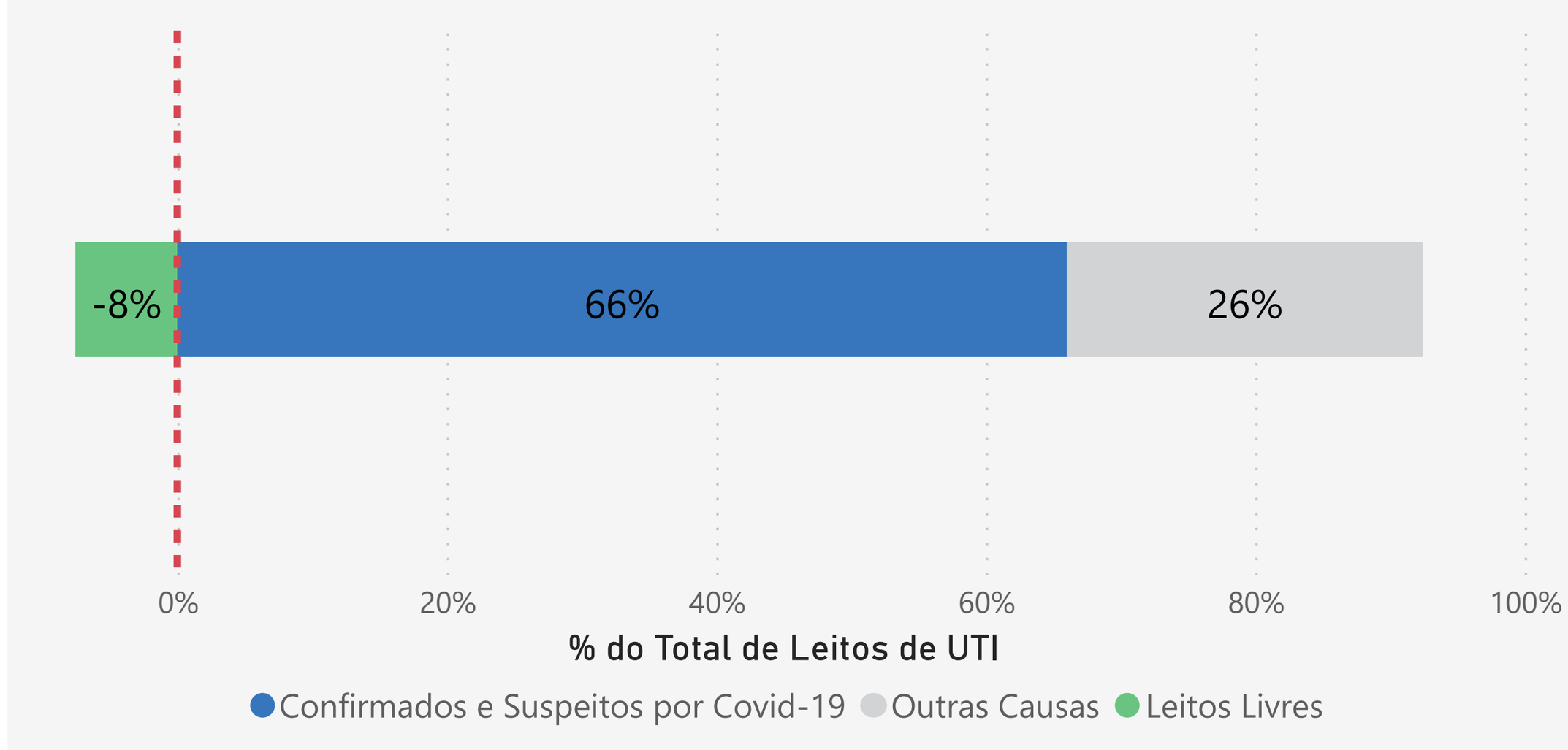

Taxa de Ocupação da UTI - a partir de jan/21

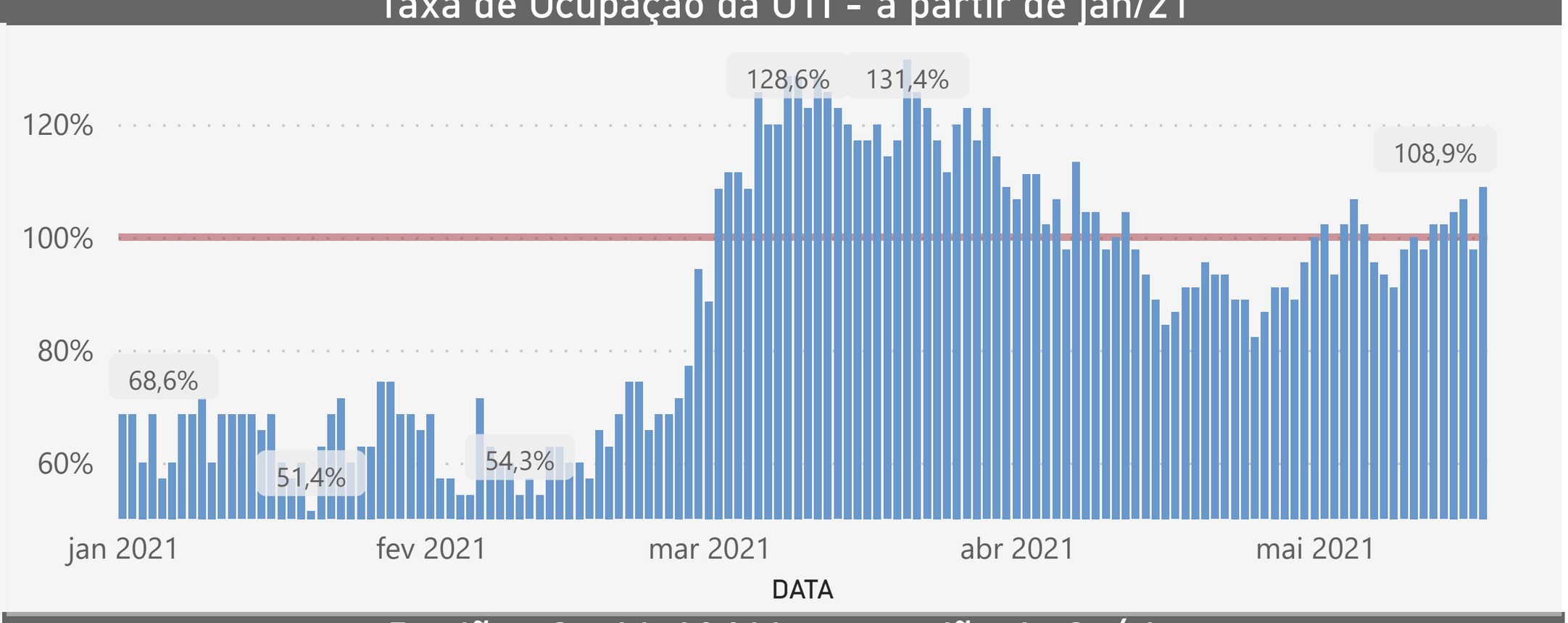

Total de Leitos	Leitos Ocupados	Leitos Livres	Taxa de Ocupação
45	49	-4	108,9%

Regiões Covid-19 | Macrorregião de Saúde

Região Covid-19	Total de Leitos	Leitos Ocupados	Leitos Livres	Taxa de Ocupação
Palmeira das Missões - R15, R20	45	49	-4	108,9%
Passo Fundo - R17, R18, R19	166	162	4	97,6%
Erechim - R16	57	53	4	93,0%
Total	**268**	**264**	**4**	**98,5%**

VACINAÇÃO

DOSE 1 | % População Vacinada

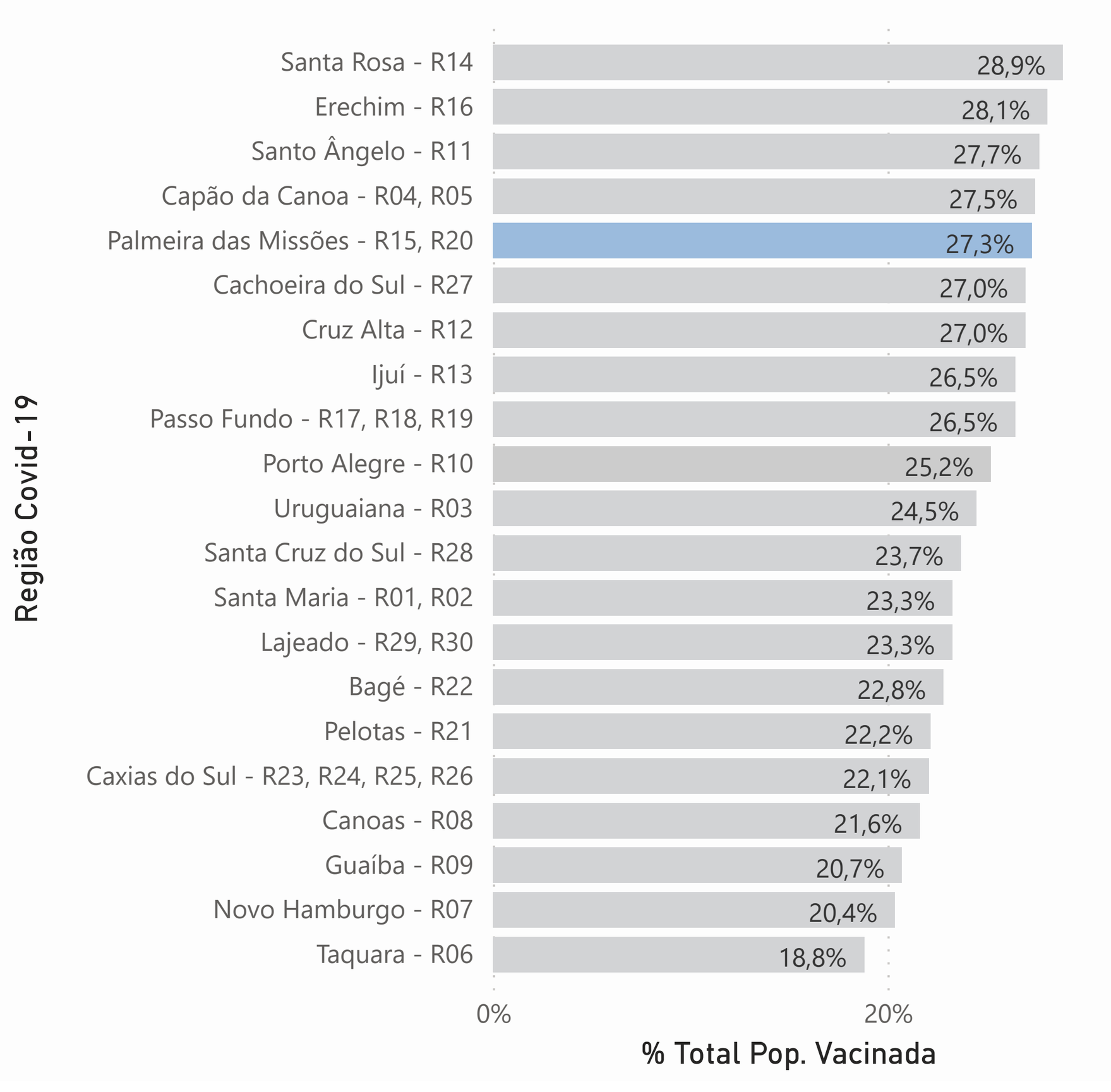

Rio Grande do Sul

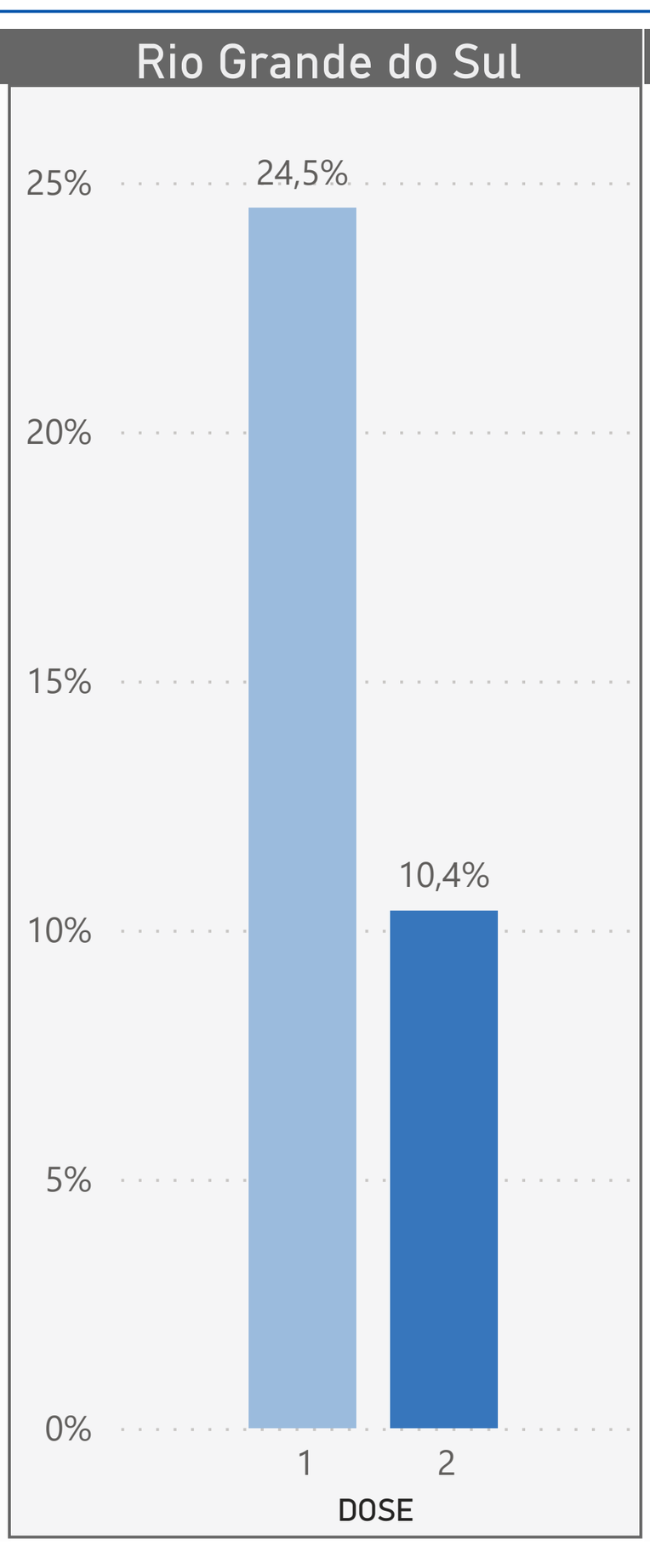

DOSE 2 | % População Vacinada

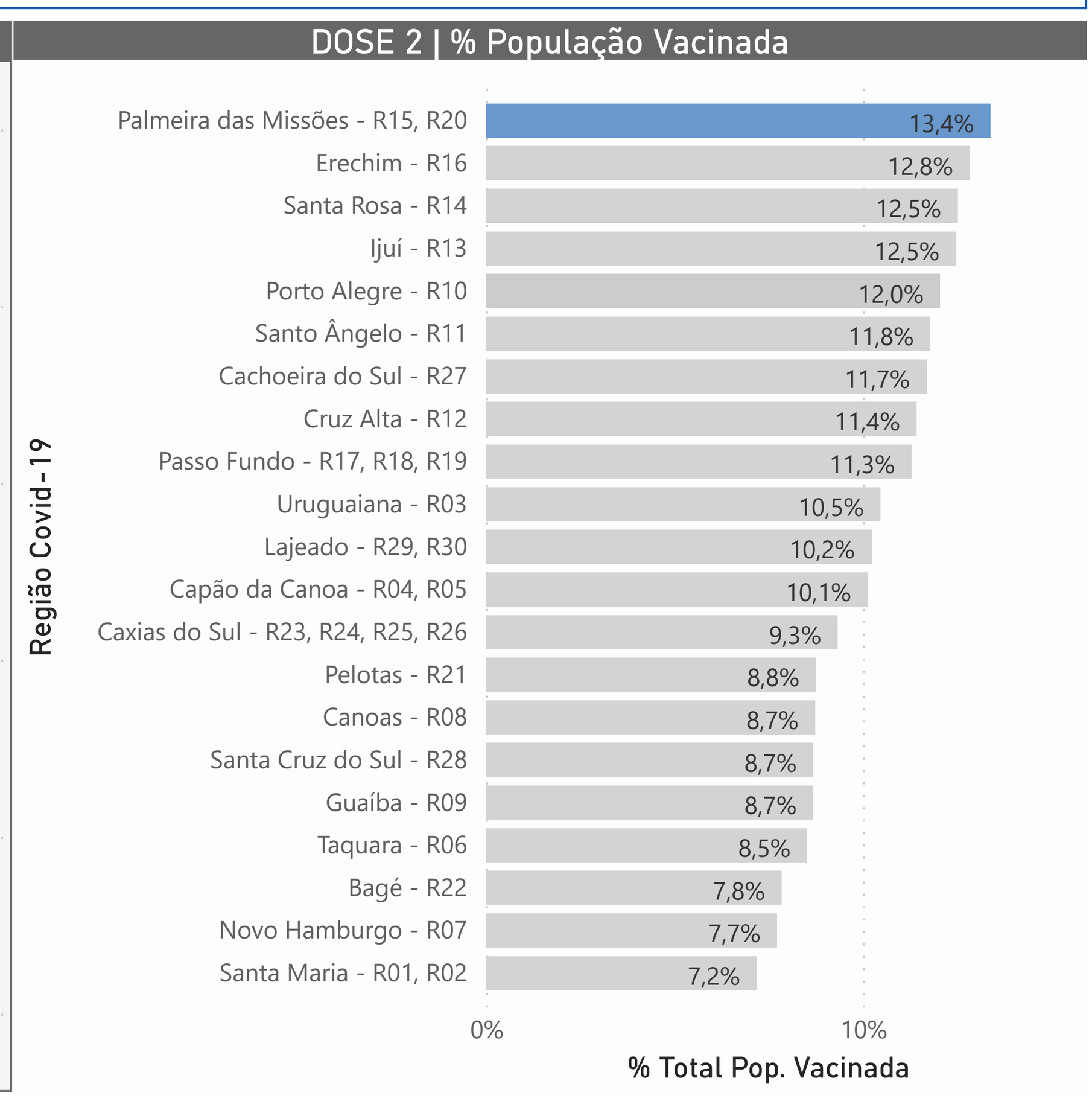

REGIÕES COVID-19

PANORAMA GERAL | por Região Covid-19

Região Covid-19	População	% Total População	Total de Casos	% Total de Casos	Total de Óbitos	% Total de Óbitos	Letalidade Aparente
Porto Alegre - R10	2.369.210	20,8%	181.687	17,5%	7.041	26,2%	3,88%
Canoas - R08	778.841	6,8%	76.072	7,3%	2.518	9,4%	3,31%
Guaíba - R09	413.183	3,6%	30.597	2,9%	918	3,4%	3,00%
Santo Ângelo - R11	279.639	2,5%	23.202	2,2%	675	2,5%	2,91%
Taquara - R06	235.000	2,1%	22.529	2,2%	641	2,4%	2,85%
Novo Hamburgo - R07	829.904	7,3%	85.098	8,2%	2.332	8,7%	2,74%
Pelotas - R21	878.951	7,7%	59.648	5,7%	1.633	6,1%	2,74%
Capão da Canoa - R04, R05	397.063	3,5%	44.128	4,3%	1.197	4,4%	2,71%
Uruguaiana - R03	458.083	4,0%	40.183	3,9%	1.054	3,9%	2,62%
Bagé - R22	188.345	1,7%	12.503	1,2%	309	1,1%	2,47%
Santa Maria - R01, R02	559.829	4,9%	47.665	4,6%	1.049	3,9%	2,20%
Cruz Alta - R12	151.846	1,3%	17.349	1,7%	362	1,3%	2,09%
Palmeira das Missões - R15, R20	345.927	3,0%	32.212	3,1%	653	2,4%	2,03%
Ijuí - R13	229.293	2,0%	22.062	2,1%	441	1,6%	2,00%
Cachoeira do Sul - R27	203.016	1,8%	15.217	1,5%	293	1,1%	1,93%
Caxias do Sul - R23, R24, R25, R26	1.227.667	10,8%	128.956	12,4%	2.384	8,9%	1,85%
Lajeado - R29, R30	356.150	3,1%	40.603	3,9%	726	2,7%	1,79%
Santa Cruz do Sul - R28	351.490	3,1%	33.341	3,2%	595	2,2%	1,78%
Passo Fundo - R17, R18, R19	666.950	5,9%	79.358	7,6%	1.401	5,2%	1,77%
Erechim - R16	232.942	2,0%	21.891	2,1%	336	1,2%	1,53%
Santa Rosa - R14	223.910	2,0%	23.743	2,3%	343	1,3%	1,44%
Total	**11.377.239**	**100,0%**	**1.038.044**	**100,0%**	**26.901**	**100,0%**	**2,59%**

A ***Letalidade Aparente*** é o resultado da divisão entre o **Total de Óbitos** e o **Total de Casos Confirmados.** Permite identificar quais regiões possuem menor incidência de casos, porém maior mortalidade, o que denota uma maior não-detecção de casos e decorrente maior *letalidade aparente*. Por outro lado, regiões com maior incidência de casos não necessariamente possuem maior número de óbitos, o que indica uma maior capacidade de identificação de casos e, consequentemente, uma menor *letalidade aparente*.

CASOS CONFIRMADOS | por Região Covid-19

Região Covid-19	Incidência Total	Incidência Acum. 7 dias	Var. Semanal de Casos Confirmados
Bagé - R22	6.638	392,4	+26,3%
Santo Ângelo - R11	8.297	382,6	+27,2%
Uruguaiana - R03	8.772	359,5	+22,7%
Cruz Alta - R12	11.425	358,3	+13,3%
Passo Fundo - R17, R18, R19	11.899	345,2	+36,8%
Cachoeira do Sul - R27	7.495	328,5	-10,3%
Ijuí - R13	9.622	328,4	-1,1%
Santa Rosa - R14	10.604	316,2	+28,7%
Santa Maria - R01, R02	8.514	287,6	-22,5%
Palmeira das Missões - R15, R20	9.312	287,3	+42,4%
Canoas - R08	9.767	277,1	-5,0%
Caxias do Sul - R23, R24, R25, R26	10.504	265,4	-20,3%
Erechim - R16	9.398	251,6	+24,4%
Pelotas - R21	6.786	217,9	+4,9%
Guaíba - R09	7.405	205,2	+42,8%
Santa Cruz do Sul - R28	9.486	202,9	+2,6%
Lajeado - R29, R30	11.401	202,2	-14,5%
Capão da Canoa - R04, R05	11.114	191,4	-42,8%
Novo Hamburgo - R07	10.254	171,6	-7,7%
Taquara - R06	9.587	169,4	-64,4%
Porto Alegre - R10	7.669	98,3	-22,0%

Rio Grande do Sul	9.123,9 por 100 mil hab.	229,8 por 100 mil hab.	-5,0% Var. Semanal

ÓBITOS | por Região Covid-19

Região Covid-19	Tx. de Mortalidade	Tx. Mortalidade Acum. 7 dias	Var. Semanal Óbitos
Santo Ângelo - R11	241,4	13,2	+37,0%
Uruguaiana - R03	230,1	9,6	-15,4%
Canoas - R08	323,3	9,2	+9,1%
Cruz Alta - R12	238,4	9,2	+27,3%
Santa Maria - R01, R02	187,4	8,4	-13,0%
Santa Cruz do Sul - R28	169,3	7,7	-22,9%
Pelotas - R21	185,8	7,1	-1,6%
Palmeira das Missões - R15, R20	188,8	6,9	+4,3%
Porto Alegre - R10	297,2	6,7	-5,4%
Capão da Canoa - R04, R05	301,5	6,0	-14,3%
Caxias do Sul - R23, R24, R25, R26	194,2	5,5	+39,6%
Bagé - R22	164,1	5,3	-41,2%
Cachoeira do Sul - R27	144,3	4,9	+11,1%
Novo Hamburgo - R07	281,0	4,8	-25,9%
Passo Fundo - R17, R18, R19	210,1	4,6	+6,9%
Guaíba - R09	222,2	4,4	+63,6%
Lajeado - R29, R30	203,8	3,9	+100,0%
Ijuí - R13	192,3	3,9	-55,0%
Santa Rosa - R14	153,2	3,1	-41,7%
Taquara - R06	272,8	2,6	-66,7%
Erechim - R16	144,2	1,7	-60,0%

Rio Grande do Sul	236,4 por 100 mil hab.	6,4 por 100 mil hab.	-4,7% Var. Semanal

Nota: Os dados estão apresentados por Data de Inclusão, podendo variar ocasionalmente por oscilação nos *registros* e não corresponder de fato ao comportamento da *propagação*. Por este motivo, não deve ser analisado isoladamente.
Nota 2. Variações entre -5% e +5% são consideradas com sinal de estabilidade.

CAPACIDADE HOSPITALAR - UTI | por Região Covid-19

Região Covid-19	Total de Leitos	% do Total de Leitos do RS	Internados por Covid-19	Internados por Outras Causas	Leitos Livres	Variação Semanal na Média Móvel	Taxa de Ocupação
Cachoeira do Sul - R27	20	0,6%	23	10	-13	13,79%	165,0%
Palmeira das Missões - R15, R20	45	1,3%	35	14	-4	10,87%	108,9%
Uruguaiana - R03	98	2,9%	66	32	0	3,09%	100,0%
Santo Ângelo - R11	53	1,6%	45	7	1	18,58%	98,1%
Passo Fundo - R17, R18, R19	166	4,9%	86	76	4	3,73%	97,6%
Santa Rosa - R14	56	1,7%	39	15	2	8,33%	96,4%
Erechim - R16	57	1,7%	33	20	4	7,95%	93,0%
Pelotas - R21	200	5,9%	108	73	19	6,17%	90,5%
Santa Cruz do Sul - R28	60	1,8%	36	17	7	-8,33%	88,3%
Caxias do Sul - R23, R24, R25, R26	376	11,1%	227	90	59	5,15%	84,3%
Ijuí - R13	73	2,2%	43	17	13	-5,93%	82,2%
Santa Maria - R01, R02	209	6,2%	126	43	40	-5,88%	80,9%
Guaíba - R09	64	1,9%	50	0	14	-4,52%	78,1%
Bagé - R22	35	1,0%	17	9	9	2,13%	74,3%
Novo Hamburgo - R07	174	5,1%	82	47	45	-6,79%	74,1%
Porto Alegre - R10	1.152	34,0%	445	393	314	-4,97%	72,7%
Lajeado - R29, R30	65	1,9%	27	20	18	-16,51%	72,3%
Capão da Canoa - R04, R05	106	3,1%	51	17	38	-2,63%	64,2%
Cruz Alta - R12	42	1,2%	14	12	16	-13,64%	61,9%
Canoas - R08	260	7,7%	117	42	101	-12,88%	61,2%
Taquara - R06	79	2,3%	23	0	56	-19,42%	29,1%
Total	**3.390**	**100,0%**	**1.693**	**954**	**743**	**-2,14%**	**78,1%**

Ocupação dos Leitos de UTI | por Macrorregião

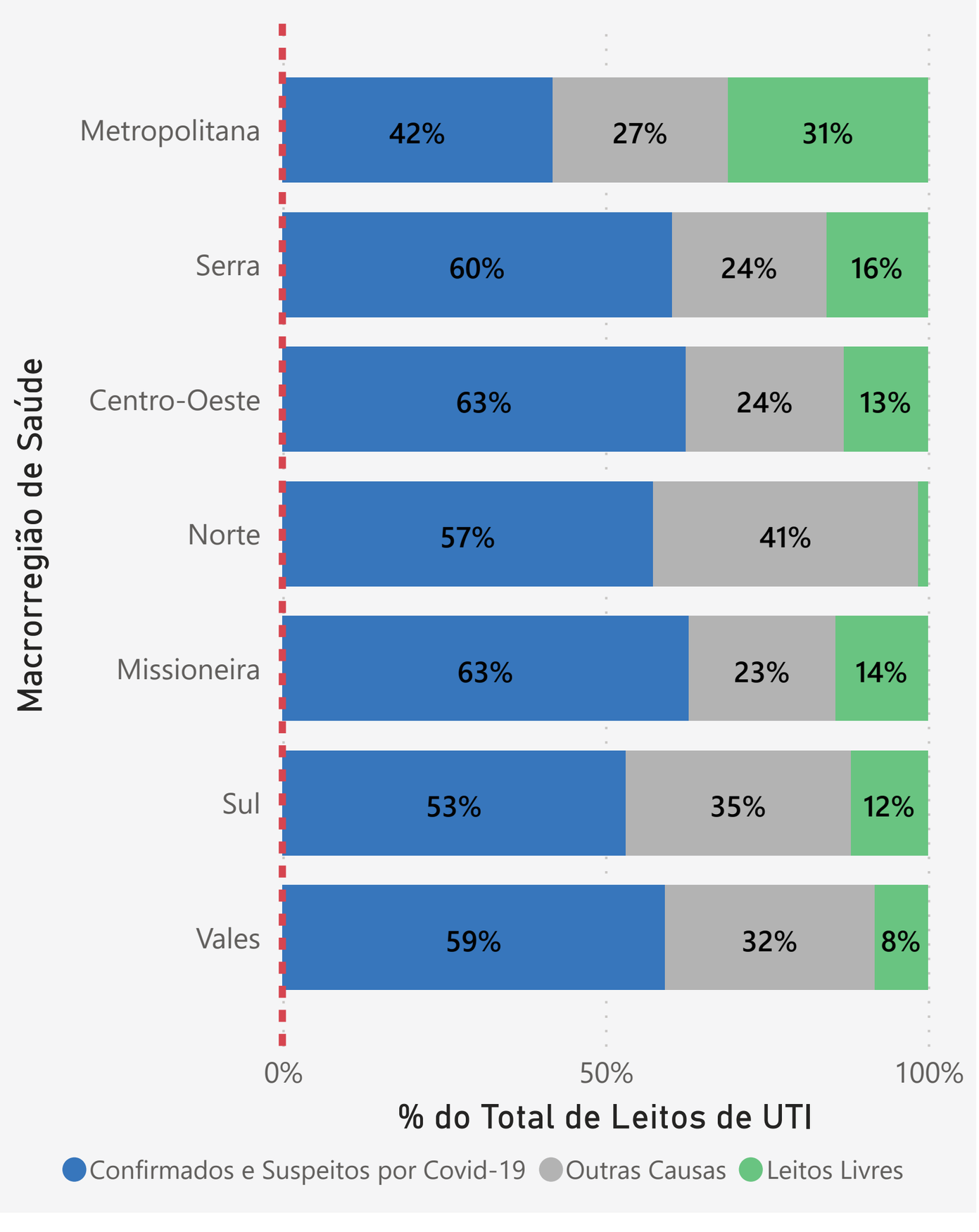

Comitê de DADOS
COVID-19 CORONAVÍRUS

Ofício nº 001/2021 CTR Frederico Westphalen, 22 de maio de 2021.

Objeto: Resposta ao Alerta emitida para a Região R15 e R20

Prezados Senhores:

Ao cumprimentá-los cordialmente, vimos através deste informar que na data de hoje, reuniram-se os prefeitos dos municípios que integram a Associação dos Municípios da zona de produção – AMZOP, através de videoconferência, ficou acordado entre os participantes a formação de um Comitê Técnico Regional responsável pelo monitoramento da evolução da pandemia de COVID-19, ao qual competirá a atuação em cooperação com o Grupo de Trabalho Saúde – Célula de Estudos de Projeções Epidemiológicas – do Comitê de Dados, de que trata o inciso Ido art. 7º do Decreto n.º 55.208/2020, bem como com as equipes da Secretaria de Estado da Saúde, para atuação conjunta, sempre que necessário.

Da mesma forma a região coordenada pela Amuceleiro, com municípios participantes da R15 e R20, região de Palmeira das Missões, também deliberou para a formação de um Comitê Técnico Regional responsável pelo monitoramento da evoluçãoda pandemia de COVID-19, reunindo-se então os responsáveis para elaborar as respostas necessárias ao Grupo de Trabalho, bem como apresentar os planos de ações solicitado.

1) Inicialmente para fins de atendimento ao determinado no art. 16, do Decreto Estadual n.º 55.882/2021, fica constituído o Comitê Técnico Regional responsável pelo monitoramento da evolução da pandemia de COVID-19, que terá a seguinte formação:

AMZOP:
- Prefeito - Antônio Reginaldo Ferreira da Silva – 055 98404 4946
- Assessor Jurídico - Jonathan Carvalho – jonacarvalho@hotmail.com – 55 999633018
- Secretário Executivo - Edinaldo Rupulo Rossetto - amzop.amzop@gmail.com - 054 99115 6912
- Secretária de Saúde - Dorival Walfrid Werkhause –054 999961570

AMUCELEIRO:
- Prefeito - Rodrigo Locatelli Tissott – 055 981104436
- Secretário Executivo - Jerônimo Rospide -051 996192030
- Assessor Jurídico – Carlaile Ernesto Horbe – 0 55 98131 2110
- Secretária de Saúde - Magna Aparecida de Almeida Sinhori - 055 99621 6559

Salientamos ainda que ambos as associações irão recepcionar os avisos dos 3As, para a região R15 e R20, através dos seguintes e-mails:

a) AMZOP amzop.amzop@gmail.com; Sr. Edinaldo Rupulo Rossetto – 054 99115 6912; Assessor Jurídico Adv. Jonathan Carvalho – jonacarvalho@hotmail.com – 055 999633018;

b) AMUCELEIRO: amuceleiro@gmail.com; Rita (55) 9.9941-2550 Jeronimo (51) 9.9619-2030:

2. Ato contínuo, considerando o Alerta emitido à Região R15 e R20, o Comitê Técnico Regional, retromencionado, reuniu-se para criar ações com o intuito de melhora na situação epidemiológica no âmbito regional, ora alertado.

3. Outrossim, as medidas através de Planos de Ação, a serem tomadas, para a preservação da saúde pública regional, restou deliberada na alteração de alguns protocolos das seguintes atividades:

a) **Competições Esportivas e Clubes sociais, esportivos** (CNAE: 93) – a inclusão nos protocolos variáveis da proibição de toda e qualquer prática coletiva de esportes em área pública, sendo permitido, apenas, a prática esportiva em estabelecimentos particulares, onde estes deverão disponibilizar uma pessoa responsável a observar e fazer cumprir os protocolos obrigatórios, os protocolos de atividade obrigatórias e protocolos de atividade variáveis, especialmente vedação da presença do público espectador, da venda de bebidas alcoólicas, consumo de bebidas alcoólicas no local e observância do intervalo de no mínimo de 30 minutos entre jogos e outra, possibilitando, deste modo, a higienização do local;

b) **Eventos infantis, sociais e de entretenimento em buffets, casas de festas, casas de shows, casas noturnas, restaurantes, bares e similares** (CNAE: 82, 90, 91, 92 e 93) – Além da observância dos Protocolos Estaduais Gerais Obrigatórios, dos Protocolos Gerais de Atividade, deverão funcionar com a observância dos Protocolos de Atividade Variáveis aplicáveis a Restaurantes, Bares, Lanchonetes, Sorveterias e similares (CNAE: 56);

c) **Reforço de Campanhas de Comunicação:** Os Municípios da Região R15 e R20, em observâncias às disposições constantes no Alerta recebido pelo do Estado, irá continuar reforçando através de meios de comunicação, redes sociais e campanhas locais, sobre o uso correto de máscaras, álcool gel, distanciamento adequado e a ventilação em ambientes fechados, inclusive com a apoio sonoro de veículos automotores (carros de som), sempre que possível.

d) **Vigilância e Fiscalização:** Os Municípios da R15 e R20, irão orientar a Vigilância em Saúde para que os estabelecimentos realizem as buscas ativa de funcionários com sintomas de síndrome gripal, e encaminhe os suspeitos para a testagem, enfatizando para que população em geral garantem e respeitem o isolamento de casos suspeitos e confirmados. No âmbito de manutenção de vacinas, irão ter um controle mais assíduo, com contato telefônico e busca ativa (se for o caso) para realizar a vacinação em primeira ou segunda dose. Também permanecer e aumentar a ação de Fiscalização nas aglomerações, lotação de estabelecimentos, e ao cumprimento dos protocolos mínimos obrigatórios em geral.

4. Por fim, aguardamos de Vossas Excelências a análise das providências que desejamos adotar, a fim de que considerem adequadas ou suficientes para a contenção do

agravamento da situação que ensejou o Alerta, a fim de que as medidas propostas sejam imediatamente aplicadas.

5. Renovando nossos votos de apreço e estima, esperamos que nosso pedido seja atendido.

Atenciosamente,

_____	_____
Edinaldo Rupulo Rossetto	Jonathan Carvalho
_____	_____
Jerônimo Rospide	Carlaile Ernesto Horbe

Grupo de Trabalho Saúde – Célula de Estudos de Projeções Epidemiológicas – do Comitê de Dados
Gabinete de Crise
Porto Alegre/RS

ESTADO DO RIO GRANDE DO SUL
GABINETE DO GOVERNADOR

Of. nº 261-5/2021/GC/GG/RS Porto Alegre, 28 de maio de 2021.

Às Regiões Covid-19 de Palmeira das Missões (R15 e R20)
Comitê Técnico Regional
Municípios listados ao final

Assunto: **Manutenção do Alerta.**

Prezados(as),

Ao cumprimentá-los(as), conforme o Decreto Estadual nº 55.882, que institui o Sistema 3As para fins de monitoramento, prevenção e enfrentamento à pandemia Covid-19, no âmbito do Estado do Rio Grande do Sul, o GT Saúde encaminhou a sugestão da manutenção de Alerta, seguindo o Art. 5º, inc. II, § 2º, para as Regiões de Palmeira das Missões, R15 e R20. Após reunião no dia 26 de maio de 2021, o Gabinete de Crise deliberou **pela manutenção do Alerta**.

O Alerta se deve em razão do diagnóstico de tendência grave de piora na situação epidemiológica ou outra situação grave que demande especial atenção no âmbito das Regiões citadas. Em anexo, seguem o retorno com o relatório e a conclusão técnica de que justificam a manutenção de alerta. Também é possível acessar o Boletim Regional Diário no link disponível no site do Sistema 3As de Monitoramento https://bit.ly/boletimregionalcovid-19 .

Na oportunidade e, conforme acordado na reunião realizada em 27 de maio de 2021, encaminhamos análise e sugestões no Plano de Ação já implementado. Em que pese as medidas já implementadas e as dificuldades em mensurar sua imediata efetividade, entende-se que estas poderiam ser melhor aprofundadas e com maiores detalhamentos nas ações. Sugerimos que a Região permaneça sendo acompanhada em todos os seus indicadores e com a maior periodicidade possível (diário), devendo ainda acompanhar se as suas ações estão sendo efetivas. Reforçamos que mantenham a avaliação diária do seu boletim e de outras informações relevantes a fim de, a qualquer momento, adotar outras medidas complementares para conter o agravamento da pandemia nos municípios da Região Covid-19. O Gabinete de Crise solicita que, assim que revisada ou sempre que atualizada, o Plano de Ação nos seja remetido para a contínua avaliação. O Gabinete de Crise, bem como toda a equipe técnica do Estado, se coloca à disposição para apoiar e atuar no que for necessário para uma construção continua e coletiva de ações efetivas para o enfrentamento da pandemia.

Por fim registramos que fica estabelecida a obrigatoriedade de reuniões técnicas semanais entre o Estado e os Comitês Técnicos Regionais, na intenção de ajustar de forma conjunta e participativa o Plano de Ação já implementado.

Sendo o que se apresenta para o momento, subscrevo-me.

Atenciosamente,

Marcelo A.

MARCELO ALVES
Secretário Executivo do Gabinete de Crise para o Enfrentamento da Epidemia COVID-19
Chefe de Gabinete do Governador do Estado do Rio Grande do Sul

Alpestre
Ametista do Sul
Barra do Guarita
Barra Funda
Boa Vista das Missões
Bom Progresso
Braga
Caiçara
Cerro Grande
Chapada
Constantina
Coronel Bicaco
Cristal do Sul
Derrubadas
Dois Irmãos das Missões
Engenho Velho
Erval Seco
Esperança do Sul
Frederico Westphalen
Gramado dos Loureiros
Iraí
Jaboticaba
Lajeado do Bugre
Liberato Salzano
Miraguaí
Nova Boa Vista
Novo Barreiro
Novo Tiradentes
Novo Xingu
Palmeira das Missões
Palmitinho
Pinhal
Pinheirinho do Vale
Planalto
Redentora
Rodeio Bonito
Ronda Alta
Rondinha
Sagrada Família
São José das Missões
São Pedro das Missões
Sarandi
Seberi
Taquaruçu do Sul
Tenente Portela
Tiradentes do Sul
Três Palmeiras
Três Passos
Trindade do Sul
Vicente Dutra
Vista Alegre
Vista Gaúcha

Palácio Piratini, Praça Marechal Deodoro, s/nº – 90010-282 – Porto Alegre – RS
Fone: 51 3210-4100

ESTADO DO RIO GRANDE DO SUL

GABINETE DE CRISE PARA O ENFRENTAMENTO DA EPIDEMIA COVID-19

AVALIAÇÃO DO PLANO DE AÇÃO REGIONAL
REGIÃO COVID-19 – R15 e R20 – PALMEIRA DAS MISSÕES

À Região Covid-19 de Palmeira das Missões (R15 e R20)

Porto Alegre, 25 de maio de 2021.

Assunto: Resposta à Região Covid-19 sobre o Plano de Ação Regional apresentado.

Prezados(as) Prefeitos(as) e Integrantes do Comitê Técnico Regional,

Ao cumprimentá-los(as), conforme o Decreto Estadual nº 55.882, que institui o Sistema 3As para fins de monitoramento, prevenção e enfrentamento à pandemia Covid-19, no âmbito do Estado do Rio Grande do Sul, o Gabinete de Crise decidiu pela emissão de ALERTA, seguindo o Art. 5º, inc. II, § 2º, para a **Região de Palmeira das Missões, R15 e T20**, após reunião no dia 18 de maio de 2021. Importante lembrar que a região tinha recebido AVISO no dia na primeira reunião do GT do dia 14/05.

Atendendo ao que dispõe o referido Decreto, **com o encaminhamento de Plano de Ação Regional para conter o agravamento diagnosticado com resposta acerca do quadro da pandemia que gerou o alerta**, segue abaixo breve relato do alerta encaminhado, da situação atual na região e do Plano de Ação Regional recepcionado.

No dia 18 de maio de 2021, foi enviado ALERTA à região de Palmeira das Missões devido à situação de agravamento na epidemia. No alerta encaminhado, foram destacadas as seguintes atenções, justificada por fatores regionais e macrorregionais:

- *Houve aumento de incidência semanal de novos casos de 194 em 09/05 para 287 em 18/05, resultando em aumento de 47,9%.*
- *Além disso, houve aumento no número de internados em leitos clínicos que passou de 49 para 92 entre suspeitos e confirmados no mesmo período.*

- *Já a taxa de ocupação em leitos de UTI superou os 100% em 18/05.*

E com as seguintes conclusões:

"[...] se faz necessária a emissão de ALERTA para que a região adote providências com medidas adequadas para a preservação da saúde pública, de forma a reduzir a velocidade de propagação, incluindo ações tais como, mas não só: reforço nas campanhas de comunicação local com orientação sobre uso orientação correto de máscara, distanciamento e ventilação; orientação da vigilância em saúde para que estabelecimentos realizem busca ativa de funcionários com sintomas de síndrome gripal e encaminhamento de casos suspeitos para testagem adequada; ampliação da disponibilidade e de locais de testagem; orientação da vigilância em saúde para que estabelecimentos e a população em geral garantam e respeitem o isolamento dos suspeitos e confirmados, manutenção da vacinação com fortalecimento da completude do esquema vacinal (incluindo a busca ativa de cidadãos e reforço da comunicação para aplicação da segunda dose), além de forte ação de fiscalização não só de aglomerações, mas também do cumprimento dos protocolos mínimos obrigatórios, especialmente de lotação dos estabelecimentos, em diálogo com a população e o empresariado local."

Em resposta ao alerta emitido, a região informou que houve reunião dos prefeitos dos municípios que integram a **Associação dos Municípios da zona de produção – AMZOP**, onde ficou acordado entre os participantes a formação de um Comitê Técnico Regional responsável pelo monitoramento da evolução da pandemia de COVID-19. Da mesma forma **a região coordenada pela Amuceleiro**, com municípios participantes da R15 e R20, região de Palmeira das Missões, também deliberou para a formação de um Comitê Técnico Regional responsável pelo monitoramento da evolução da pandemia de COVID-19.

No ofício encaminhado em 22 de maio de 2021 ainda constam **os contatos das associações que compõem o Comitê Técnico Regional instituído.**

AMZOP:

• Prefeito - Antônio Reginaldo Ferreira da Silva – 055 98404 4946

• Assessor Jurídico - Jonathan Carvalho – jonacarvalho@hotmail.com – 55 999633018

• Secretário Executivo - Edinaldo Rupulo Rossetto - amzop.amzop@gmail.com - 054 99115 6912

• Secretária de Saúde - Dorival Walfrid Werkhause –054 999961570

AMUCELEIRO:

• Prefeito - Rodrigo Locatelli Tissott – 055 981104436

• Secretário Executivo - Jerônimo Rospide -051 996192030

• Assessor Jurídico – Carlaile Ernesto Horbe – 0 55 98131 2110

• Secretária de Saúde - Magna Aparecida de Almeida Sinhori - 055 99621 6559

O documento cita algumas medidas adotadas com alteração de alguns protocolos em duas atividades: **Competições Esportivas e Clubes sociais, esportivos (CNAE: 93)** – " proibição de toda e qualquer prática coletiva de esportes em área pública, sendo permitido, apenas, a prática esportiva em estabelecimentos particulares, onde estes deverão disponibilizar uma pessoa responsável a observar e fazer cumprir os protocolos obrigatórios, os protocolos de atividade obrigatórias e protocolos de atividade variáveis, especialmente vedação da presença do público espectador, da venda de bebidas alcoólicas, consumo de bebidas alcoólicas no local e observância do intervalo de no mínimo de 30 minutos entre jogos e outra, possibilitando, deste modo, a higienização do local;" e **Eventos infantis, sociais e de entretenimento em buffets, casas de festas, casas de shows, casas noturnas, restaurantes, bares e similares (CNAE: 82, 90, 91, 92 e 93)** – "Além da observância dos Protocolos Estaduais Gerais Obrigatórios, dos Protocolos Gerais de Atividade, deverão funcionar com a observância dos Protocolos de Atividade Variáveis aplicáveis a Restaurantes, Bares, Lanchonetes, Sorveterias e similares (CNAE: 56);

Apontam também o **Reforço de Campanhas de Comunicação** e **Vigilância e Fiscalização.**

Nesse sentido, entendesse que **as medidas adotadas são pouco restritivas e apenas abrangendo dois grupos de atividades que por sua vez não atingem a população em geral da região.**

As demais medidas relacionadas ao reforço de campanhas de comunicação e Vigilância e Fiscalização são genéricas e não apontam mensuração ou comparativos em relação ao aumento/reforço.

Cabe considerar ainda que, do dia 18 de maio até a presente data, de 25 de maio, houve **<u>agravamento no cenário da região</u>**. A incidência de casos foi de 276 para 424 casos/100 mil habitantes, resultando em aumento de 53,2%.

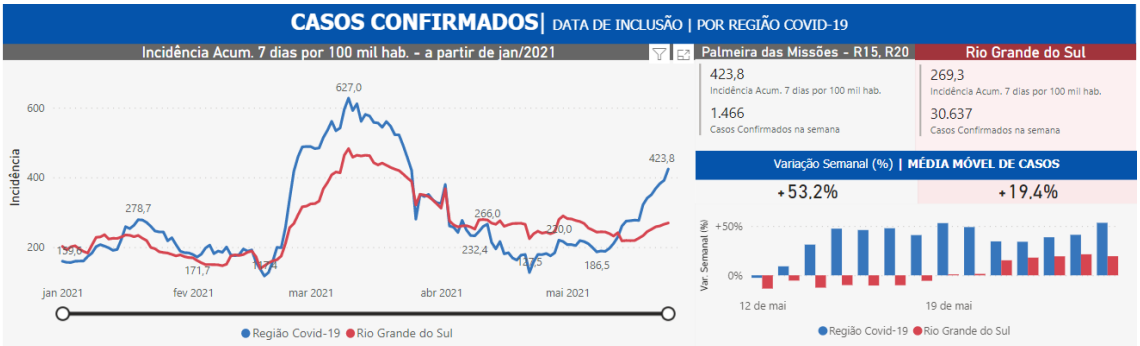

Nota: Os dados estão apresentados por Data de Inclusão, podendo variar ocasionalmente por oscilação nos *registros* e não corresponder de fato ao comportamento da *propagação*. Por este motivo, não deve ser analisado isoladamente.

Houve uma estabilização nos leitos clínicos. Com relação aos leitos de UTI, segue superior a 100% a taxa de ocupação de leitos (108%).

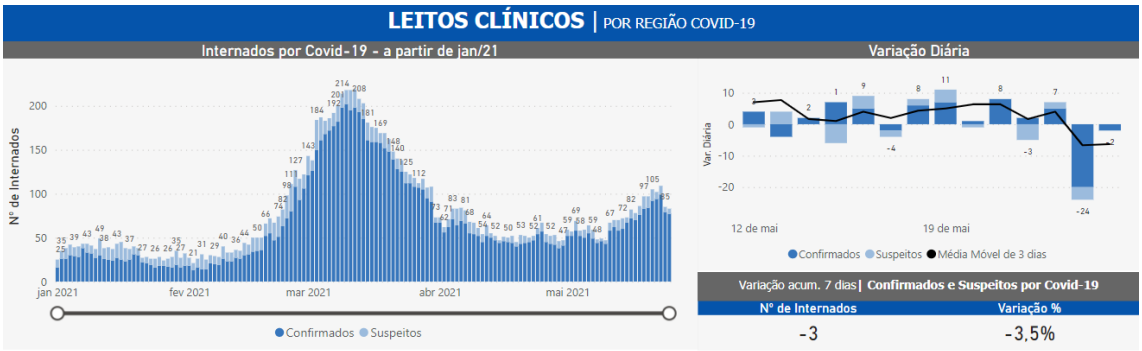

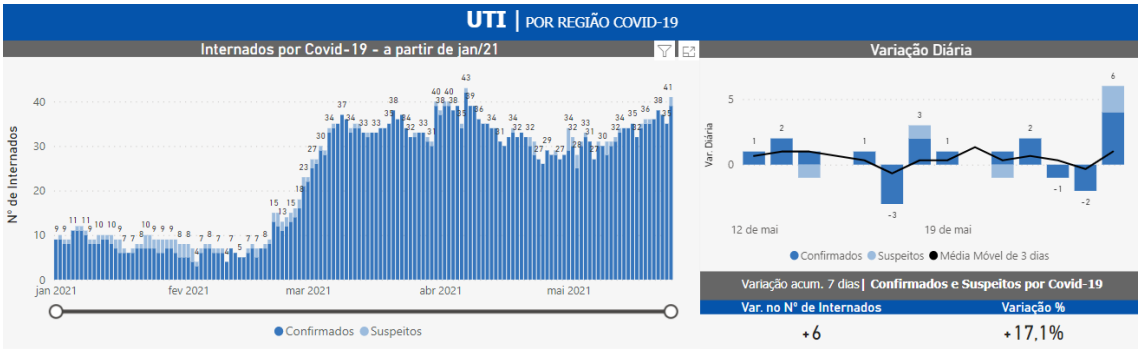

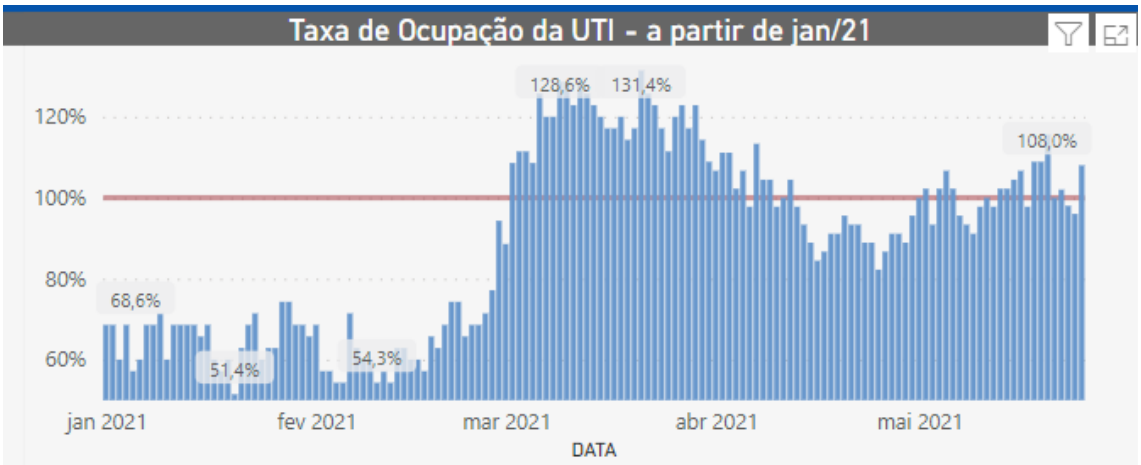

Nesse sentido, entende-se que **o Plano de Ação enviado requer revisão pela região, para inclusão de medidas adicionais recomendadas anteriormente,** tais como ações para **redução de circulação** de pessoas, **com ampliação dos horários de restrição** de atividades e/ou com incentivo para **adoção de trabalho remoto** nas atividades e/ou tarefas compatíveis; **redução na lotação** de atividades;

Sugere-se, ainda, que a região estabeleça clara e objetivamente *quais* medidas são adotadas em face do cenário, *como* são implementadas essas medidas e *quais* as metas de curto prazo perseguidas, acompanhadas de indicadores passíveis de acompanhamento diário, para que, de fato, seja possível à região acompanhar se as suas ações estão sendo efetivas.

Por fim, reforçamos que mantenham a **avaliação diária do seu boletim e de outras informações relevantes** a fim de, a qualquer momento, adotar outras medidas para conter o agravamento da pandemia nos municípios.

Sendo o que se apresenta para o momento, subscrevo-me.

Formulário para Emissão de **Avisos** e Orientação de **Alertas** do GT Saúde

Data da Reunião do GT:	**25/mai**	**Região:**	**Palmeira das Missões - R15 R20**
Deliberação do GT:	**Manter o alerta à Região**		
Deliberação do Gab. de Crise:	**-**		

Relatório

Considerando o disposto no Decreto 55.882, de 18 de maio de 2021, que instituiu o Sistema de avisos e alertas e ações para fins de monitoramento, prevenção e enfrentamento à pandemia de COVID 19 no Âmbito do Estado do Rio Grande do Sul, na data de 25/05/2021, vimos **manter o alerta à Região de Palmeira das Missões - R15 R20**.

A deliberação de **manter o alerta à Região** está justificada por fatores regionais e macrorregionais. Observou-se, nesta data, a identificação de fatores que demonstram a necessidade de redobrar a atenção para o quadro da pandemia com possível adoção de medidas para modificação do quadro ora avaliado, cujos principais pontos seguem listados abaixo e no boletim que embasou este parecer, em anexo.

CASOS CONFIRMADOS

A **Região de Palmeira das Missões - R15 R20, localizada na Macrorregião Norte**, apresentou incidência de novos casos de 423,8 casos confirmados por 100 mil habitantes na última semana, representando **um aumento de 53,2% frente à semana anterior**.
Esta incidência representa a 5ª maior do Estado entre as 21 regiões Covid-19 na última semana, sendo 57,4% superior à média estadual.

UTI

Ao longo da última semana, **a Região de Palmeira das Missões - R15 R20 apresentou um aumento de 17,1% internados em UTI**, entre suspeitos e confirmados, o que representa uma variação de 6 pacientes. Com isso, a região possui **41 internados por Covid-19 em UTIs e taxa de ocupação de 108,0%,** com déficit de 4 leitos intensivos, acomodados em leitos não regulares.
Este é o maior patamar de internados na região desde o início da pandemia.

Conclusões

Considerando os pontos referidos, nos termos do Decreto n. 55.882, de 15 de maio de 2021, em face da análise das informações estratégicas em saúde, tendência de piora na situação epidemiológica que demanda a atenção no âmbito da Região COVID-19, se faz necessária a manutenção do estado de **ALERTA** para que a região adote providências com medidas adequadas para a preservação da saúde pública, de forma a reduzir a velocidade de propagação, incluindo ações tais como, mas não só: *reforço nas campanhas de comunicação local com orientação sobre uso orientação correto de máscara, distanciamento e ventilação; orientação da vigilância em saúde para que estabelecimentos realizem busca ativa de funcionários com sintomas de síndrome gripal e encaminhamento de casos suspeitos para testagem adequada; ampliação da disponibilidade e de locais de testagem; orientação da vigilância em saúde para que estabelecimentos e a população em geral garantam e respeitem o isolamento dos suspeitos e confirmados, manutenção da vacinação com fortalecimento da completude do esquema vacinal (incluindo a busca ativa de cidadãos e reforço da comunicação para aplicação da segunda dose), além de forte ação de fiscalização não só de aglomerações, mas também do cumprimento dos protocolos mínimos obrigatórios, especialmente de lotação dos estabelecimentos, em diálogo com a população e o empresariado local.*

Encaminhe-se cópia do presente para o Comitê Regional da Região Covid-19, bem como ao Gabinete de Crise para ciência.

Boletim Regional Covid-19

Última atualização às 25/05/2021 17h42min. Data mais recente considerada: **25/05/2021**

Palmeira das Missões - R15, R20

Região Covid-19

Norte

Macrorregião de Saúde

Alerta emitido em **20/05/2021**

REGIÃO COVID-19			
Casos Confirmados	Óbitos		Taxa de Ocupação UTI
33.530	669		108,0%
Incidência Acumulada	Taxa de Mortalidade		% Pop. Vacinada - 2ª dose
9.692,8 por 100 mil hab.	193,4 por 100 mil hab.		15,5%

RIO GRANDE DO SUL		
Casos Confirmados	Óbitos	Taxa de Ocupação UTI
1.066.265	27.624	82,2%
Incidência Acumulada	Taxa de Mortalidade	% Pop. Vacinada - 2ª dose
9.371,9 por 100 mil hab.	242,8 por 100 mil hab.	12,1%

CASOS CONFIRMADOS | DATA DE INCLUSÃO | POR REGIÃO COVID-19

Incidência Acum. 7 dias por 100 mil hab. - a partir de jan/2021

Palmeira das Missões - R15, R20	Rio Grande do Sul
423,8 Incidência Acum. 7 dias por 100 mil hab.	269,3 Incidência Acum. 7 dias por 100 mil hab.
1.466 Casos Confirmados na semana	30.637 Casos Confirmados na semana

Variação Semanal (%) | **MÉDIA MÓVEL DE CASOS**

+53,2% +19,4%

Nota: Os dados estão apresentados por Data de Inclusão, podendo variar ocasionalmente por oscilação nos registros e não corresponder de fato ao comportamento da propagação. Por este motivo, não deve ser analisado isoladamente.

ÓBITOS | DATA DE INCLUSÃO | POR REGIÃO COVID-19

Taxa de Mortalidade Acum. 7 dias por 100 mil hab. - a partir de jan/21

Palmeira das Missões - R15, R20	Rio Grande do Sul
4,6 Tx. Mortalidade Acum. 7 dias por 100 mil hab.	6,4 Tx. Mortalidade Acum. 7 Dias por 100 mil hab.
16 Óbitos na semana	723 Óbitos na semana

Variação Semanal (%) | **MÉDIA MÓVEL DE ÓBITOS**

-33,3% -0,4%

Nota: Os dados estão apresentados por Data de Inclusão, podendo variar ocasionalmente por oscilação nos registros e não corresponder de fato ao comportamento da propagação. Por este motivo, não deve ser analisado isoladamente.

LEITOS CLÍNICOS | POR REGIÃO COVID-19

Internados por Covid-19 - a partir de jan/21

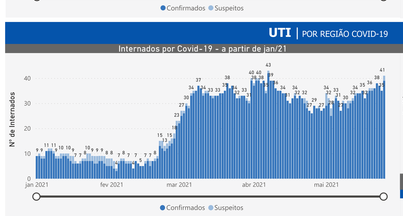

Variação Diária

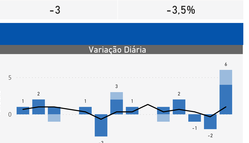

Variação acum. 7 dias | Confirmados e Suspeitos por Covid-19	
Nº de Internados	Variação %
-3	-3,5%

UTI | POR REGIÃO COVID-19

Internados por Covid-19 - a partir de jan/21

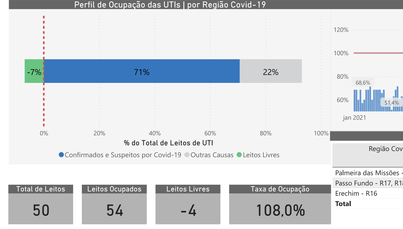

Variação Diária

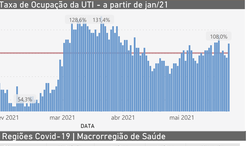

Variação acum. 7 dias | Confirmados e Suspeitos por Covid-19	
Var. no Nº de Internados	Variação %
+6	+17,1%

OCUPAÇÃO DAS UTIs | REGIÃO COVID-19

Perfil de Ocupação das UTIs | por Região Covid-19

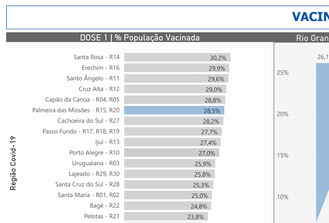

Total de Leitos	Leitos Ocupados	Leitos Livres	Taxa de Ocupação
50	54	-4	108,0%

Taxa de Ocupação da UTI - a partir de jan/21

Regiões Covid-19 | Macrorregião de Saúde

Região Covid-19	Total de Leitos	Leitos Ocupados	Leitos Livres	Taxa de Ocupação
Palmeira das Missões - R15, R20	50	54	-4	108,0%
Passo Fundo - R17, R18, R19	166	174	-8	104,8%
Erechim - R16	57	46	11	80,7%
Total	**273**	**274**	**-1**	**100,4%**

VACINAÇÃO

DOSE 1 | % População Vacinada

Rio Grande do Sul

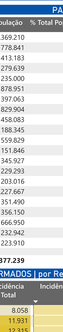

DOSE 2 | % População Vacinada

REGIÕES COVID-19

PANORAMA GERAL | por Região Covid-19

Região Covid-19	População	% Total População	Total de Casos	% Total de Casos	Total de Óbitos	% Total de Óbitos	Letalidade Aparente
Porto Alegre - R10	2.369.210	20,8%	183.540	17,2%	7.167	25,9%	3,90%
Canoas - R08	778.841	6,8%	77.924	7,3%	2.575	9,3%	3,30%
Guaíba - R09	413.183	3,6%	31.340	2,9%	944	3,4%	3,01%
Santo Ângelo - R11	279.639	2,5%	24.203	2,3%	704	2,5%	2,91%
Taquara - R06	235.000	2,1%	23.196	2,2%	650	2,4%	2,80%
Pelotas - R21	878.951	7,7%	61.296	5,8%	1.704	6,2%	2,76%
Capão da Canoa - R04, R05	397.063	3,5%	44.869	4,2%	1.227	4,4%	2,73%
Novo Hamburgo - R07	829.904	7,3%	86.729	8,1%	2.366	8,6%	2,73%
Uruguaiana - R03	458.083	4,0%	41.778	3,9%	1.106	4,0%	2,65%
Bagé - R22	188.345	1,7%	13.005	1,2%	319	1,2%	2,45%
Santa Maria - R01, R02	559.829	4,9%	49.573	4,6%	1.101	4,0%	2,22%
Cruz Alta - R12	151.846	1,3%	18.117	1,7%	374	1,4%	2,06%
Palmeira das Missões - R15, R20	345.927	3,0%	33.530	3,1%	669	2,4%	2,00%
Ijuí - R13	229.293	2,0%	22.910	2,1%	456	1,7%	1,99%
Cachoeira do Sul - R27	203.016	1,8%	16.359	1,5%	312	1,1%	1,91%
Caxias do Sul - R23, R24, R25, R26	1.227.667	10,8%	132.506	12,4%	2.428	8,8%	1,83%
Santa Cruz do Sul - R28	351.490	3,1%	34.386	3,2%	619	2,2%	1,80%
Lajeado - R29, R30	356.150	3,1%	41.085	3,9%	737	2,7%	1,79%
Passo Fundo - R17, R18, R19	666.950	5,9%	82.135	7,7%	1.459	5,3%	1,78%
Erechim - R16	232.942	2,0%	22.534	2,1%	347	1,3%	1,54%
Santa Rosa - R14	223.910	2,0%	24.749	2,3%	360	1,3%	1,45%
			0	0,0%	0	0,0%	0,00%
Total	**11.377.239**	**100,0%**	**1.066.265**	**100,0%**	**27.624**	**100,0%**	**2,59%**

A ***Letalidade Aparente*** é o resultado da divisão entre o **Total de Óbitos** e o **Total de Casos Confirmados.**
Permite identificar quais regiões possuem menor incidência de casos, porém maior mortalidade, o que denota uma maior não-detecção de casos e decorrente maior *letalidade aparente*.
Por outro lado, regiões com maior incidência de casos não necessariamente possuem maior número de óbitos, o que indica uma maior capacidade de identificação de casos e, consequentemente, uma menor *letalidade aparente*.

CASOS CONFIRMADOS | por Região Covid-19

Região Covid-19	Incidência Total	Incidência Acum. 7 dias	Var. Semanal de Casos Confirmados
Cachoeira do Sul - R27	8.058	586,7	+85,2%
Cruz Alta - R12	11.931	526,8	+50,9%
Passo Fundo - R17, R18, R19	12.315	474,8	+43,2%
Santa Rosa - R14	11.053	468,9	+53,1%
Palmeira das Missões - R15, R20	9.693	423,8	+53,2%
Santo Ângelo - R11	8.655	410,2	+10,6%
Ijuí - R13	9.992	396,4	+22,7%
Uruguaiana - R03	9.120	379,4	+6,5%
Santa Maria - R01, R02	8.855	355,8	+26,1%
Taquara - R06	9.871	314,9	+87,3%
Santa Cruz do Sul - R28	9.783	313,5	+56,8%
Caxias do Sul - R23, R24, R25, R26	10.793	308,5	+18,7%
Erechim - R16	9.674	306,1	+24,2%
Bagé - R22	6.905	278,2	-28,0%
Pelotas - R21	7.031	254,1	+17,8%
Canoas - R08	10.005	251,1	-8,3%
Novo Hamburgo - R07	10.450	212,8	+26,1%
Capão da Canoa - R04, R05	11.300	205,8	+8,4%
Guaíba - R09	7.585	188,5	-7,5%
Lajeado - R29, R30	11.536	165,4	-16,8%
Porto Alegre - R10	7.747	91,6	-6,7%
Rio Grande do Sul	9.371,9 por 100 mil hab.	269,3 por 100 mil hab.	+19,4% Var. Semanal

ÓBITOS | por Região Covid-19

Região Covid-19	Tx. de Mortalidade	Tx. Mortalidade Acum. 7 dias	Var. Semanal Óbitos
Uruguaiana - R03	241,4	11,1	+15,9%
Santo Ângelo - R11	251,8	10,4	-21,6%
Cachoeira do Sul - R27	153,7	9,4	+90,0%
Santa Maria - R01, R02	196,7	9,1	+6,3%
Passo Fundo - R17, R18, R19	218,8	8,7	+87,1%
Pelotas - R21	193,9	8,1	+14,5%
Cruz Alta - R12	246,3	7,9	-14,3%
Santa Rosa - R14	160,8	7,6	+142,9%
Canoas - R08	130,6	7,2	-22,2%
Capão da Canoa - R04, R05	309,0	7,1	+21,7%
Santa Cruz do Sul - R28	176,1	6,8	-11,1%
Ijuí - R13	198,9	6,5	+66,7%
Guaíba - R09	228,5	6,1	+38,9%
Porto Alegre - R10	302,5	5,7	-15,1%
Erechim - R16	149,0	4,7	+175,0%
Palmeira das Missões - R15, R20	193,4	4,6	-33,3%
Bagé - R22	169,4	4,2	-20,0%
Novo Hamburgo - R07	285,1	4,1	-15,0%
Caxias do Sul - R23, R24, R25, R26	197,8	3,6	-34,3%
Taquara - R06	276,6	3,4	+33,3%
Lajeado - R29, R30	206,9	3,1	-21,4%
Rio Grande do Sul	242,8 por 100 mil hab.	6,4 por 100 mil hab.	-0,4% Var. Semanal

Nota: Os dados estão apresentados por Data de Inclusão, podendo variar ocasionalmente por oscilação nos registros e não corresponder de fato ao comportamento da propagação. Por este motivo, não deve ser analisado isoladamente.
Nota 2. Variações entre -5% e +5% são consideradas com sinal de estabilidade.

CAPACIDADE HOSPITALAR - UTI | por Região Covid-19

Região Covid-19	Total de Leitos	% do Total de Leitos do RS	Internados por Covid-19	Internados por Outras Causas	Leitos Livres	Variação Semanal na Média Móvel	Taxa de Ocupação
Cachoeira do Sul - R27	20	0,6%	21	8	-9	-6,06%	145,0%
Palmeira das Missões - R15, R20	50	1,5%	41	13	-4	10,78%	108,0%
Passo Fundo - R17, R18, R19	166	4,9%	102	72	-8	20,00%	104,8%
Santo Ângelo - R11	53	1,6%	47	8	-2	9,30%	103,8%
Uruguaiana - R03	108	3,2%	76	30	2	15,50%	98,1%
Santa Rosa - R14	56	1,6%	41	13	2	7,69%	96,4%
Guaíba - R09	64	1,9%	58	3	3	-2,96%	95,3%
Ijuí - R13	73	2,1%	48	20	5	12,60%	93,2%
Santa Cruz do Sul - R28	60	1,8%	40	15	5	1,82%	91,7%
Pelotas - R21	200	5,9%	115	67	18	5,50%	91,0%
Caxias do Sul - R23, R24, R25, R26	378	11,1%	243	92	43	5,76%	88,6%
Santa Maria - R01, R02	209	6,1%	134	43	32	9,16%	84,7%
Erechim - R16	57	1,7%	32	14	11	0,00%	80,7%
Novo Hamburgo - R07	174	5,1%	89	48	37	8,50%	78,7%
Porto Alegre - R10	1.162	34,0%	466	438	258	5,61%	77,8%
Lajeado - R29, R30	65	1,9%	27	23	15	-4,40%	76,0%
Canoas - R08	260	7,6%	137	38	85	14,83%	67,1%
Cruz Alta - R12	42	1,2%	16	12	14	26,32%	66,7%
Capão da Canoa - R04, R05	106	3,1%	51	18	37	-2,70%	65,1%
Bagé - R22	35	1,0%	17	4	14	6,25%	60,0%
Total	**3.417**	**100,0%**	**1.830**	**979**	**608**	**7,31%**	**82,2%**

Ocupação dos Leitos de UTI | por Macrorregião

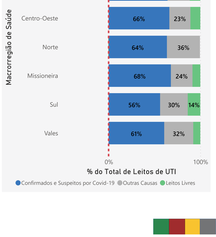

Comitê de DADOS contra a COVID-19

ESTADO DO RIO GRANDE DO SUL
GABINETE DO GOVERNADOR

Of. nº 261-5/2021/GC/GG/RS Porto Alegre, 02 de junho de 2021.

Às Regiões Covid-19 de Palmeira das Missões (R15 e R20)
Comitê Técnico Regional
Municípios listados ao final

Assunto: **Manutenção do Alerta.**

Prezados(as),

Ao cumprimentá-los(as), conforme o Decreto Estadual nº 55.882, que institui o Sistema 3As para fins de monitoramento, prevenção e enfrentamento à pandemia Covid-19, no âmbito do Estado do Rio Grande do Sul, o GT Saúde encaminhou a sugestão da manutenção de Alerta, seguindo o Art. 5º, inc. II, § 2º, para as Regiões de Palmeira das Missões, R15 e R20. Após reunião no dia 02 de junho de 2021, o Gabinete de Crise deliberou **pela manutenção do Alerta**.

O Alerta se deve em razão do diagnóstico de tendência grave de piora na situação epidemiológica ou outra situação grave que demande especial atenção no âmbito das Regiões citadas. Em anexo, seguem o retorno com o relatório e a conclusão técnica de que justificam a manutenção de alerta. Também é possível acessar o Boletim Regional Diário no link disponível no site do Sistema 3As de Monitoramento https://bit.ly/boletimregionalcovid-19 .

Em que pese as medidas já implementadas e as dificuldades em mensurar sua imediata efetividade, entende-se que estas poderiam ser melhor aprofundadas e com maiores detalhamentos nas ações. Sugerimos que a Região permaneça sendo acompanhada em todos os seus indicadores e com a maior periodicidade possível (diário), devendo ainda acompanhar se as suas ações estão sendo efetivas. Reforçamos que mantenham a avaliação diária do seu boletim e de outras informações relevantes, inclusive com implementação de ações mais enérgicas que visem conter o agravamento da pandemia nos municípios Região Covid-19. O Gabinete de Crise solicita que, assim que revisada ou sempre que atualizada, o Plano de Ação nos seja remetido para a contínua avaliação. O Gabinete de Crise, bem como toda a equipe técnica do Estado, se coloca à disposição para apoiar e atuar no que for necessário para uma construção continua e coletiva de ações efetivas para o enfrentamento da pandemia.

Por fim registramos que fica estabelecida a obrigatoriedade de reuniões técnicas semanais entre o Estado e os Comitês Técnicos Regionais, na intenção de ajustar de forma conjunta e participativa o Plano de Ação já implementado.

Sendo o que se apresenta para o momento, subscrevo-me.

Atenciosamente,

Marcelo A.

MARCELO ALVES
Secretário Executivo do Gabinete de Crise para o Enfrentamento da Epidemia COVID-19
Chefe de Gabinete do Governador do Estado do Rio Grande do Sul

Alpestre
Ametista do Sul
Barra do Guarita
Barra Funda
Boa Vista das Missões
Bom Progresso
Braga
Caiçara
Cerro Grande
Chapada
Constantina
Coronel Bicaco
Cristal do Sul
Derrubadas
Dois Irmãos das Missões
Engenho Velho
Erval Seco
Esperança do Sul
Frederico Westphalen
Gramado dos Loureiros
Iraí
Jaboticaba
Lajeado do Bugre
Liberato Salzano
Miraguaí
Nova Boa Vista
Novo Barreiro
Novo Tiradentes
Novo Xingu
Palmeira das Missões
Palmitinho
Pinhal
Pinheirinho do Vale
Planalto
Redentora
Rodeio Bonito
Ronda Alta
Rondinha
Sagrada Família
São José das Missões
São Pedro das Missões
Sarandi
Seberi
Taquaruçu do Sul
Tenente Portela
Tiradentes do Sul
Três Palmeiras
Três Passos
Trindade do Sul
Vicente Dutra
Vista Alegre
Vista Gaúcha

Palácio Piratini, Praça Marechal Deodoro, s/nº – 90010-282 – Porto Alegre – RS
Fone: 51 3210-4100

Formulário para Emissão de **Avisos** e Orientação de **Alertas** do GT Saúde

Data da Reunião do GT:	**01/jun**	**Região:**	**Palmeira das Missões - R15 R20**
Deliberação do GT:	**Manter o alerta à Região**		
Deliberação do Gab. de Crise:	**-**		

Relatório

Considerando o disposto no Decreto 55.882, de 18 de maio de 2021, que instituiu o Sistema de avisos e alertas e ações para fins de monitoramento, prevenção e enfrentamento à pandemia de COVID 19 no Âmbito do Estado do Rio Grande do Sul, na data de 01/06/2021, vimos **Manter o alerta à Região de Palmeira das Missões - R15 R20**.

A deliberação de Manter o alerta à Região está justificada por fatores regionais e macrorregionais. Observou-se, nesta data, a identificação de fatores que demonstram a necessidade de redobrar a atenção para o quadro da pandemia com possível adoção de medidas para modificação do quadro ora avaliado, cujos principais pontos seguem listados abaixo e no boletim que embasou este parecer, em anexo.

CASOS CONFIRMADOS

A Região de Palmeira das Missões - R15 R20, localizada na Macrorregião Norte, apresentou incidência de novos casos de 532,5 casos confirmados por 100 mil habitantes na última semana, representando um **aumento de 28,4% frente à semana anterior**.
Esta incidência representa **a 2ª maior do Estado entre as 21 regiões Covid-19 na última semana, sendo 125,5% superior à média estadual.**

ÓBITOS

A Região de Palmeira das Missões - R15 R20, localizada na Macrorregião Norte, apresentou taxa de mortalidade acumulada na semana de 6,36 óbitos por 100 mil habitantes na última semana, representando um aumento de 37,5% frente à semana anterior.
Esta taxa de mortalidade recente representa a 11ª maior do Estado entre as 21 regiões Covid-19 na última semana, sendo -0,9% inferior à média estadual.

LEITOS CLÍNICOS

Ao longo da última semana, a Região de Palmeira das Missões - R15 R20 apresentou um **aumento de 36,7%** internados em Leitos Clínicos, entre suspeitos e confirmados, o que representa uma variação de 29 pacientes. Com isso, a região possui 108 internados por Covid-19 em Leitos Clínicos.

UTI

Ao longo da última semana, a Região de Palmeira das Missões - R15 R20 apresentou um **aumento de 7,3% internados em UTI**, entre suspeitos e confirmados, o que representa uma variação de 3 pacientes. Com isso, a região possui 44 internados por Covid-19 em UTIs - **o maior nível de toda a série histórica para a região** - e **taxa de ocupação de 110,0%**. **A ocupação acima de 100% indica que estão sendo utilizados 5 leitos não regulares de UTIs, apontando para o esgotamento do atendimento intensivo na região.**

Conclusões

Considerando os pontos referidos, nos termos do Decreto n. 55.882, de 15 de maio de 2021, em face da análise das informações estratégicas em saúde, tendência de piora na situação epidemiológica que demanda a atenção no âmbito da Região COVID-19, se faz necessário manter o estado de **ALERTA** para que a região adote providências com medidas adequadas para a preservação da saúde pública, de forma a reduzir a velocidade de propagação, incluindo ações tais como, mas não só: *reforço nas campanhas de comunicação local com orientação sobre uso orientação correto de máscara, distanciamento e ventilação; orientação da vigilância em saúde para que estabelecimentos realizem busca ativa de funcionários com sintomas de síndrome gripal e encaminhamento de casos suspeitos para testagem adequada; ampliação da disponibilidade e de locais de testagem; orientação da vigilância em saúde para que estabelecimentos e a população em geral garantam e respeitem o isolamento dos suspeitos e confirmados, manutenção da vacinação com fortalecimento da completude do esquema vacinal (incluindo a busca ativa de cidadãos e reforço da comunicação para aplicação da segunda dose), além de forte ação de fiscalização não só de aglomerações, mas também do cumprimento dos protocolos mínimos obrigatórios, especialmente de lotação dos estabelecimentos, em diálogo com a população e o empresariado local.*

Encaminhe-se cópia do presente para o Comitê Regional da Região Covid-19, bem como ao Gabinete de Crise para ciência.

Boletim Regional Covid-19

Última atualização às 02/06/2021 06h17min. Data mais recente considerada: **01/06/2021**

Palmeira das Missões - R15, R20

Região Covid-19

Norte
Macrorregião de Saúde

Em Alerta desde **20/05/2021**

REGIÃO COVID-19		
Casos Confirmados	Óbitos	Taxa de Ocupaçao UTI
35.294	691	110,0%
Incidência Acumulada	Taxa de Mortalidade	% Pop. Vacinada - 2ª dose
10.202,7 por 100 mil hab.	199,8 por 100 mil hab.	16,7%

RIO GRANDE DO SUL		
Casos Confirmados	Óbitos	Taxa de Ocupaçao UTI
1.091.074	28.354	87,2%
Incidência Acumulada	Taxa de Mortalidade	% Pop. Vacinada - 2ª dose
9.590,0 por 100 mil hab.	249,2 por 100 mil hab.	13,5%

CASOS CONFIRMADOS | DATA DE INCLUSÃO | POR REGIÃO COVID-19

Incidência Acum. 7 dias por 100 mil hab. - a partir de jan/2021

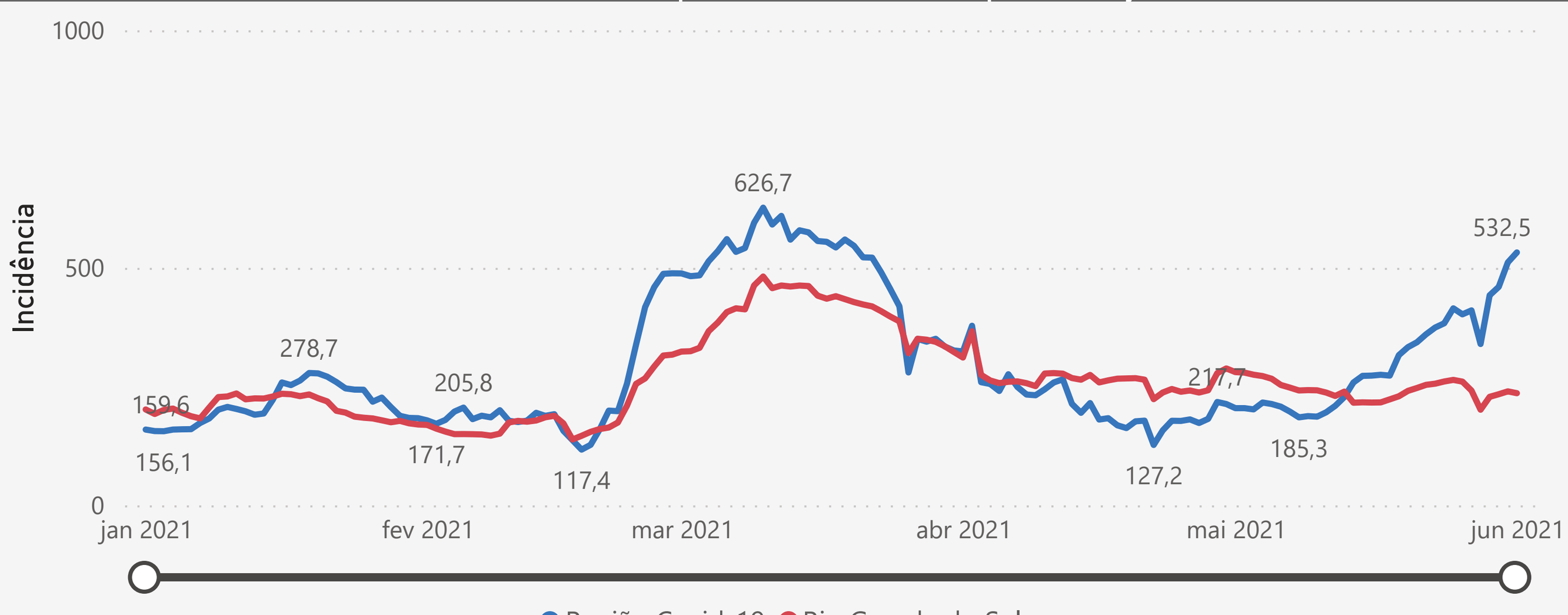

Palmeira das Missões - R15, R20	Rio Grande do Sul
532,5 Incidência Acum. 7 dias por 100 mil hab.	236,1 Incidência Acum. 7 dias por 100 mil hab.
1.842 Casos Confirmados na semana	26.867 Casos Confirmados na semana

Variação Semanal (%) | **MÉDIA MÓVEL DE CASOS**

+28.4%	-10.6%

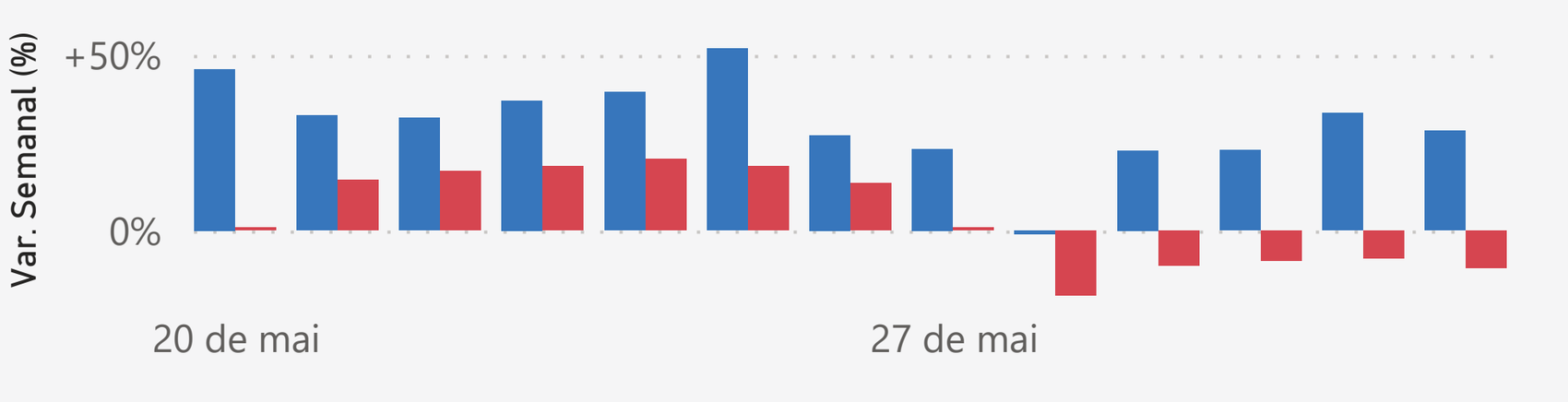

Nota: Os dados estão apresentados por Data de Inclusão, podendo variar ocasionalmente por oscilação nos *registros* e não corresponder de fato ao comportamento da *propagação*. Por este motivo, não deve ser analisado isoladamente.

ÓBITOS | DATA DE INCLUSÃO | POR REGIÃO COVID-19

Taxa de Mortalidade Acum. 7 dias por 100 mil hab. - a partir de jan/21

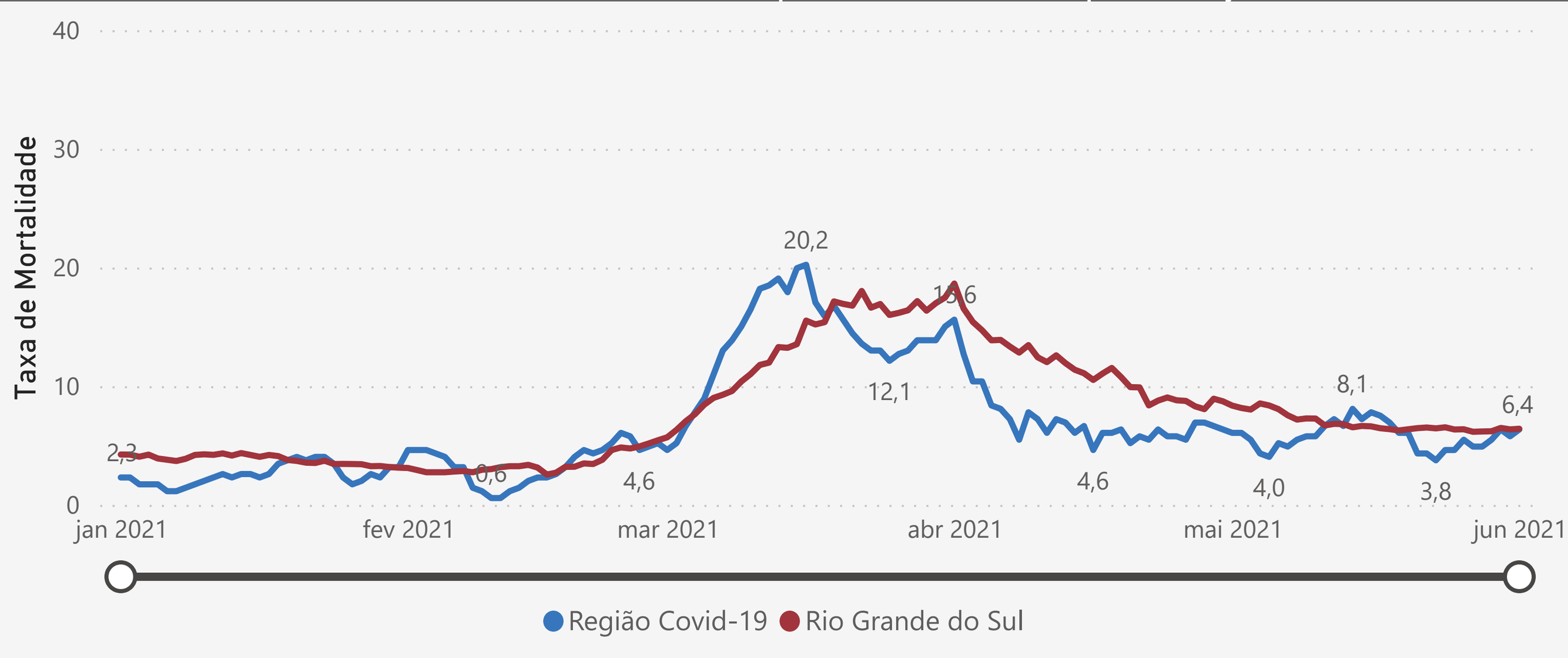

Palmeira das Missões - R15, R20	Rio Grande do Sul
6,4 Tx. Mortalidade Acum. 7 dias por 100 mil hab.	6,4 Tx. Mortalidade Acum. 7 Dias por 100 mil hab.
22 Óbitos na semana	730 Óbitos na semana

Variação Semanal (%) | **MÉDIA MÓVEL DE ÓBITOS**

+37,5%	+1,0%

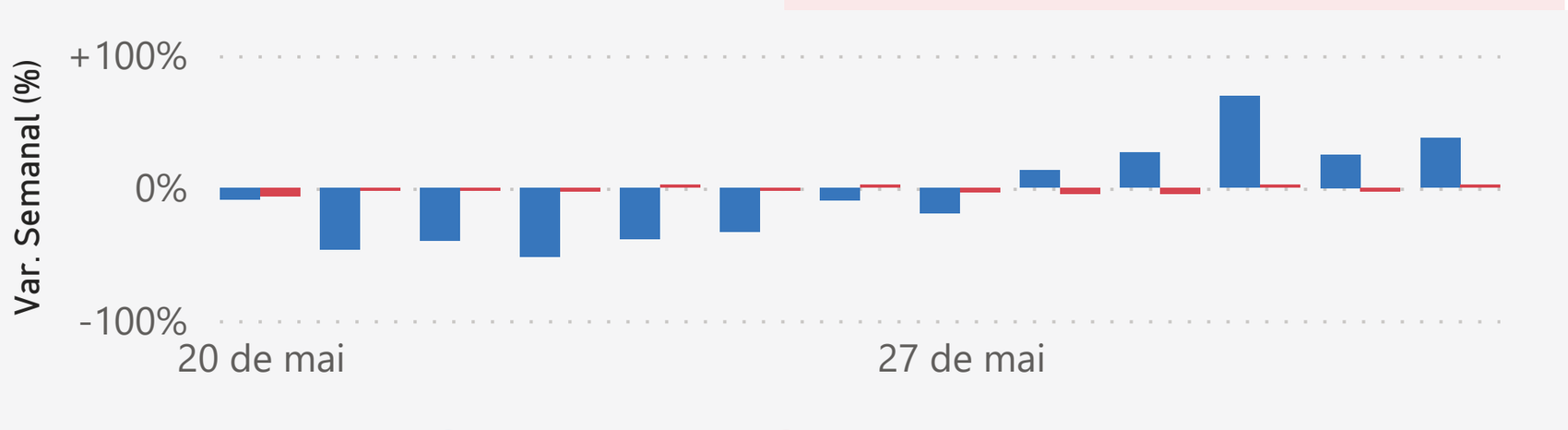

Nota: Os dados estão apresentados por Data de Inclusão, podendo variar ocasionalmente por oscilação nos *registros* e não corresponder de fato ao comportamento da *propagação*. Por este motivo, não deve ser analisado isoladamente.

LEITOS CLÍNICOS | POR REGIÃO COVID-19

Internados por Covid-19 - a partir de jan/21

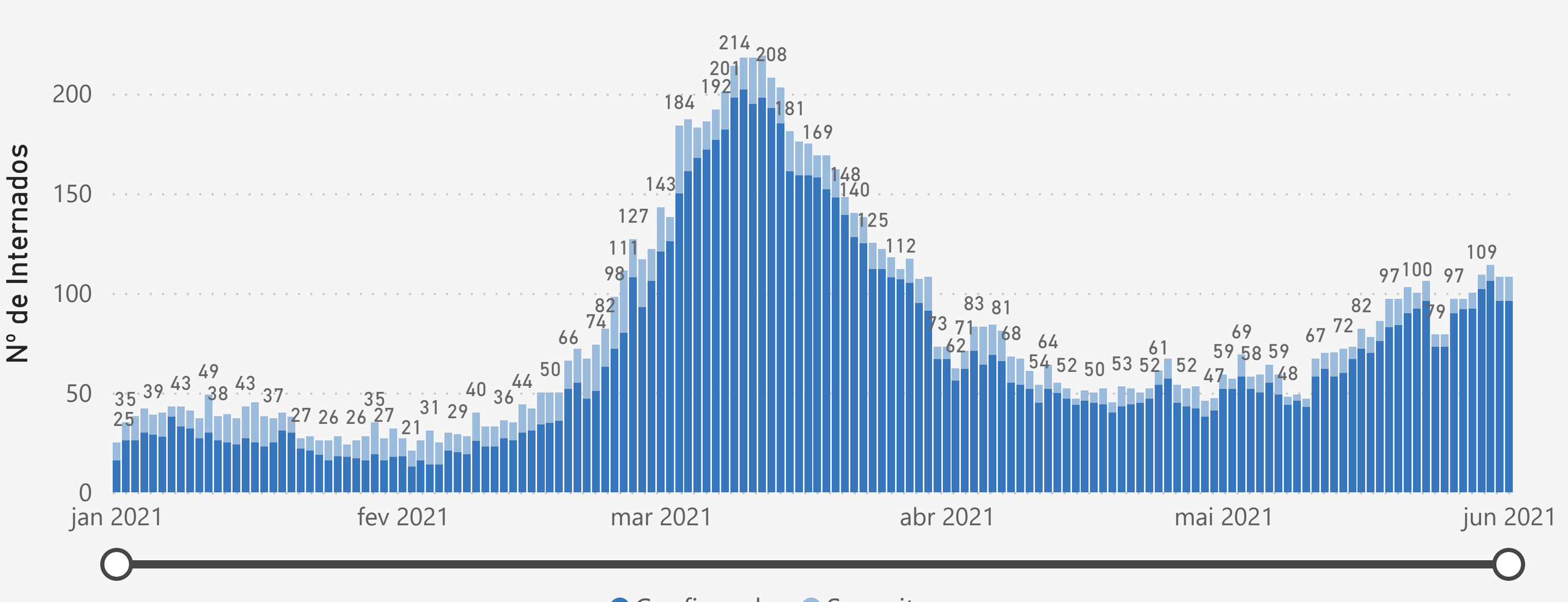

Variação Diária

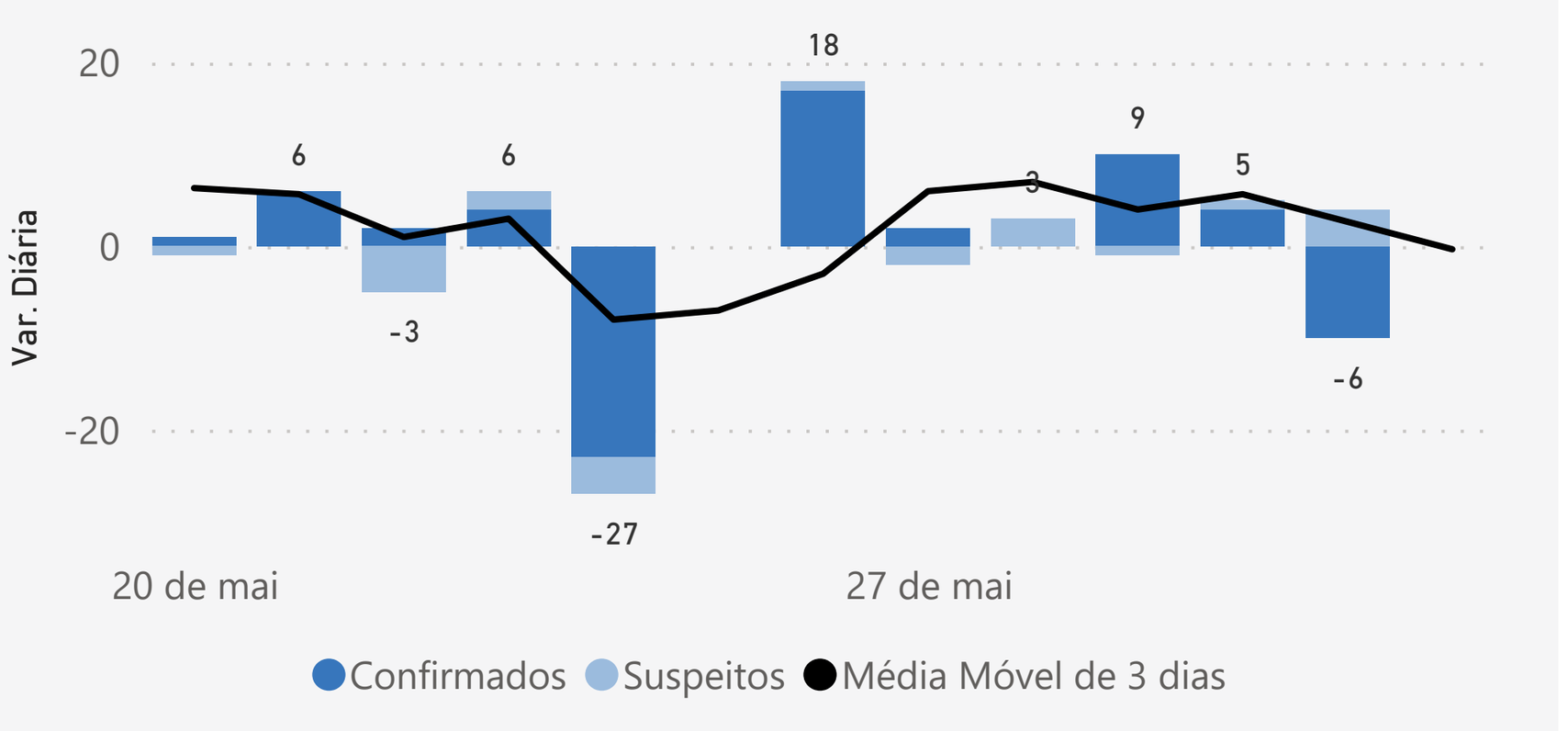

Variação acum. 7 dias | **Confirmados e Suspeitos por Covid-19**

Nº de Internados	Variação %
+29	+36,7%

UTI | POR REGIÃO COVID-19

Internados por Covid-19 - a partir de jan/21

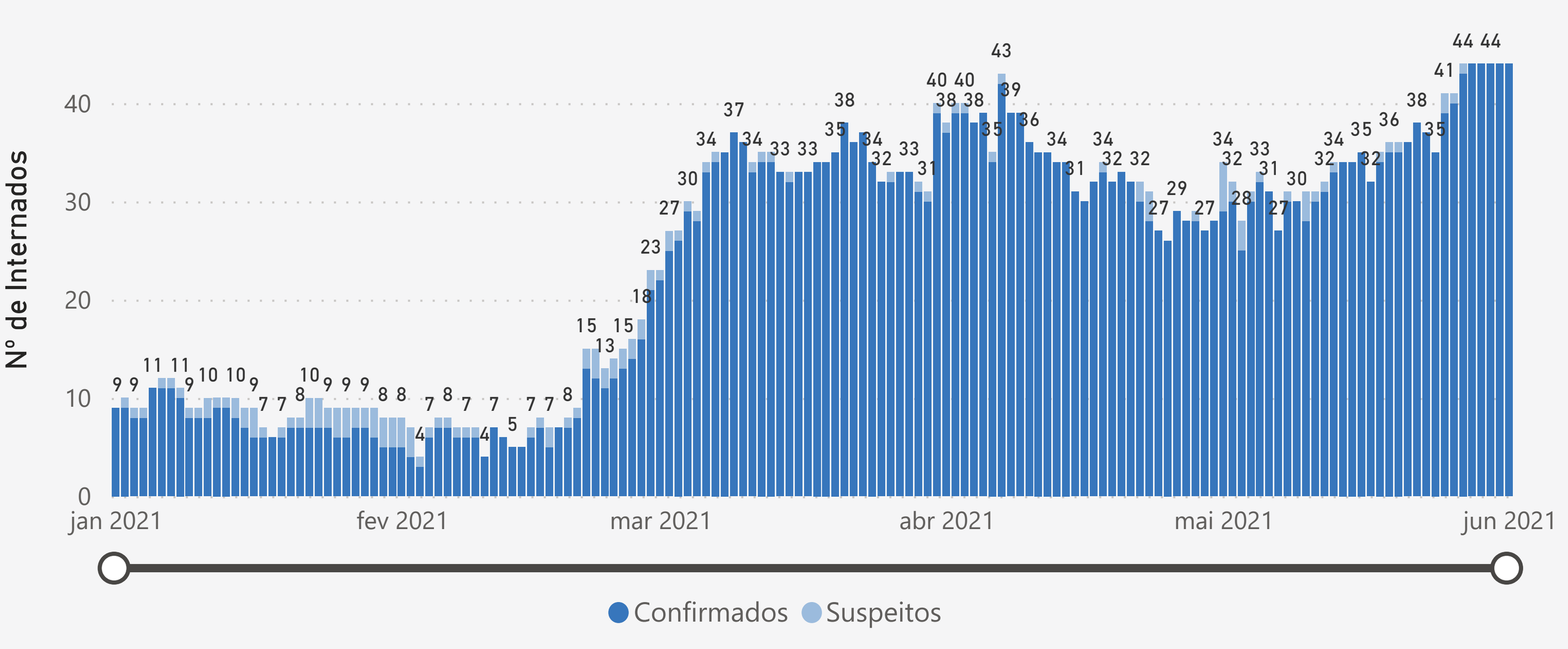

Variação Diária

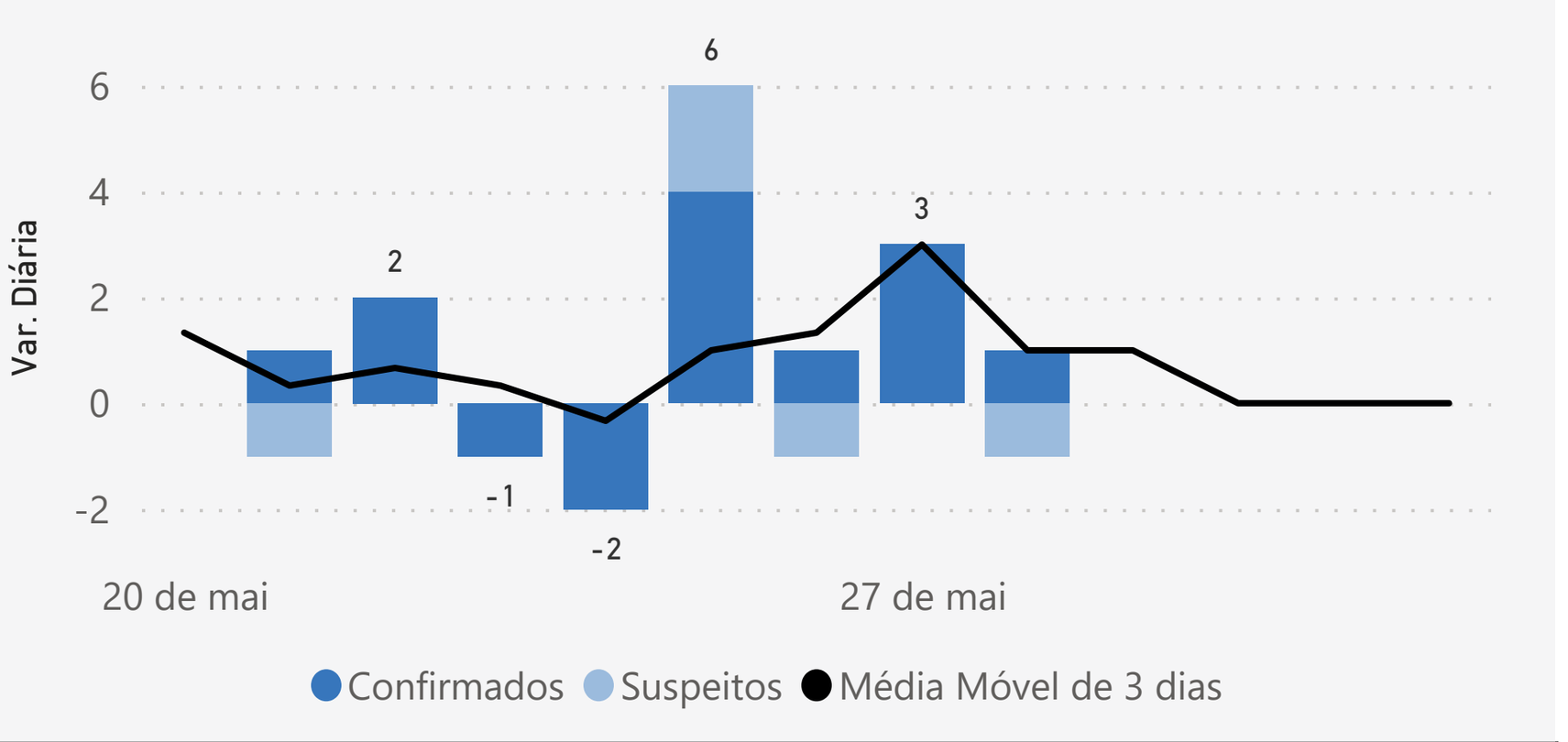

Variação acum. 7 dias | **Confirmados e Suspeitos por Covid-19**

Var. no Nº de Internados	Variação %
+3	+7,3%

OCUPAÇÃO DAS UTIs | REGIÃO COVID-19

Perfil de Ocupação das UTIs | por Região Covid-19

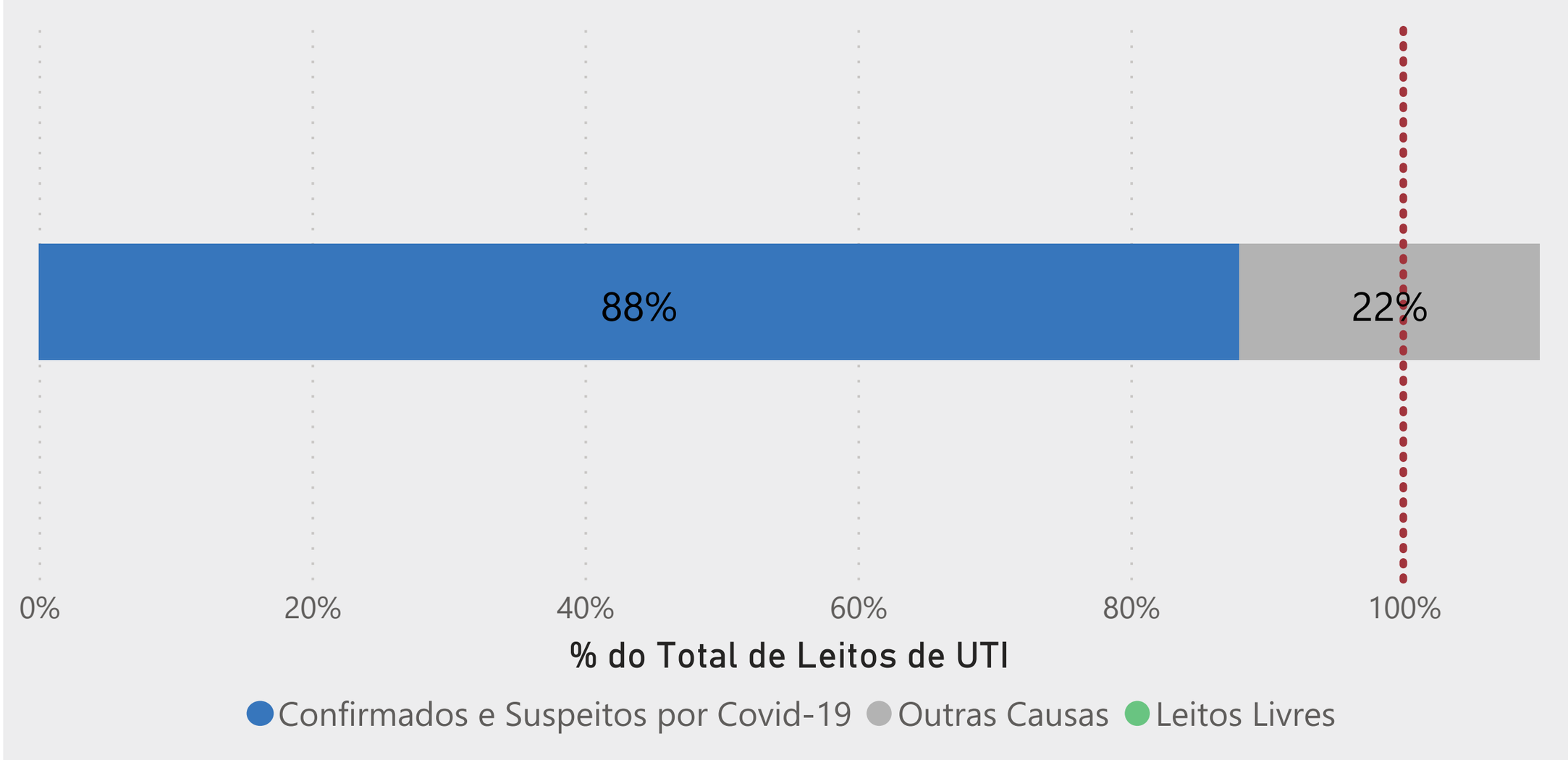

Total de Leitos	Leitos Ocupados	Leitos Livres	Taxa de Ocupação
50	55	-5	110,0%

Taxa de Ocupação da UTI - a partir de jan/21

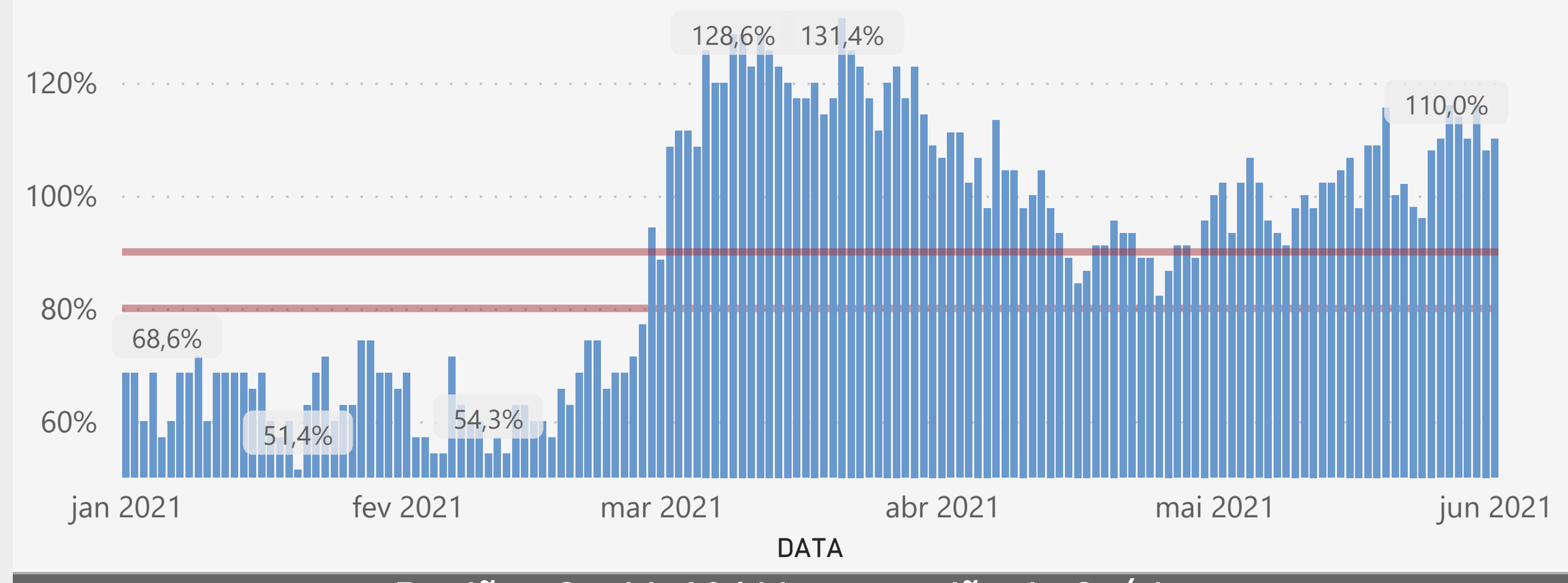

Regiões Covid-19 | Macrorregião de Saúde

Região Covid-19	Total de Leitos	Leitos Ocupados	Leitos Livres	Taxa de Ocupação
Palmeira das Missões - R15, R20	50	55	-5	110,0%
Passo Fundo - R17, R18, R19	166	175	-9	105,4%
Erechim - R16	57	51	6	89,5%
Total	**273**	**281**	**-8**	**102,9%**

VACINAÇÃO

DOSE 1 | % População Vacinada

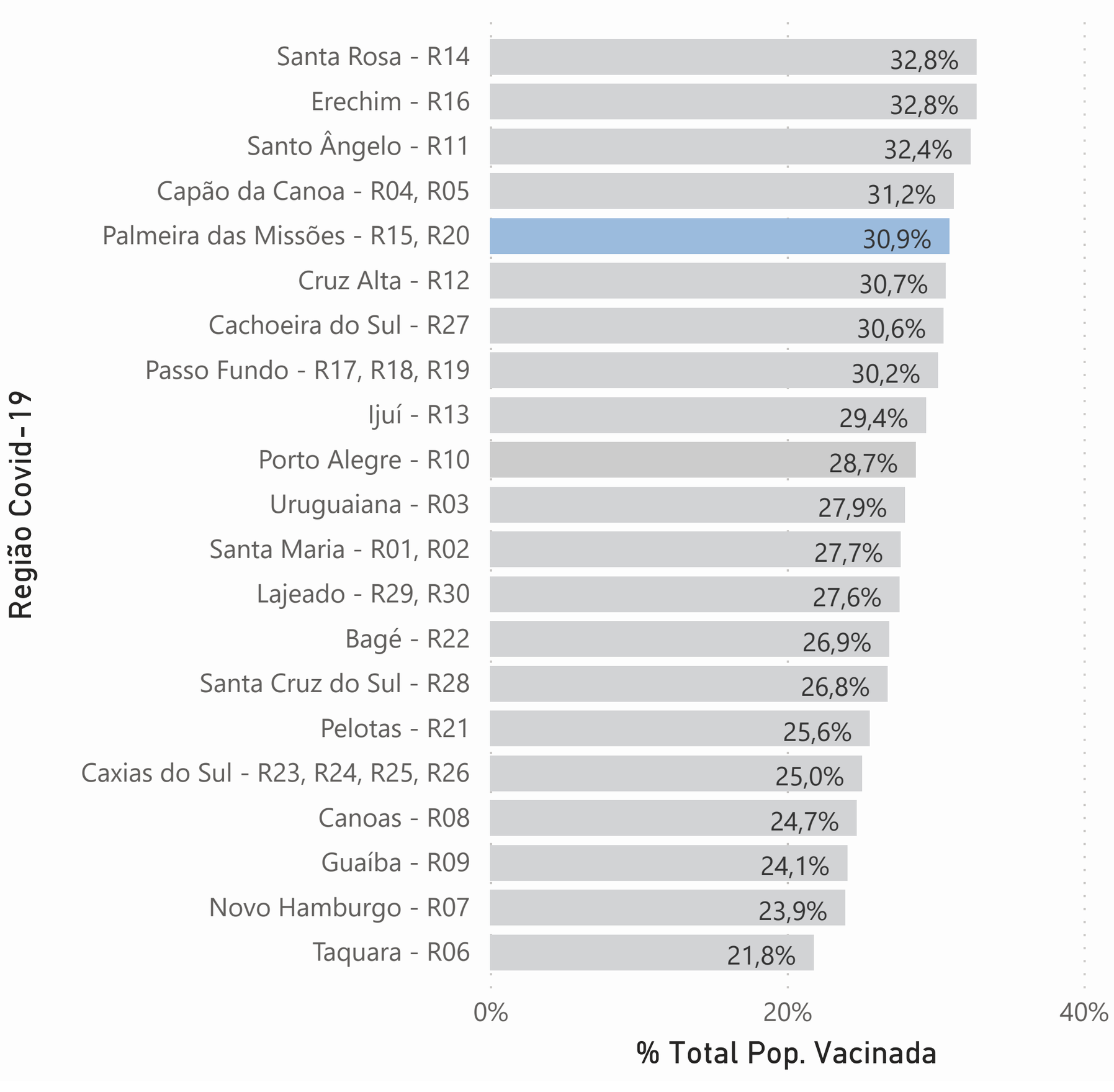

Rio Grande do Sul

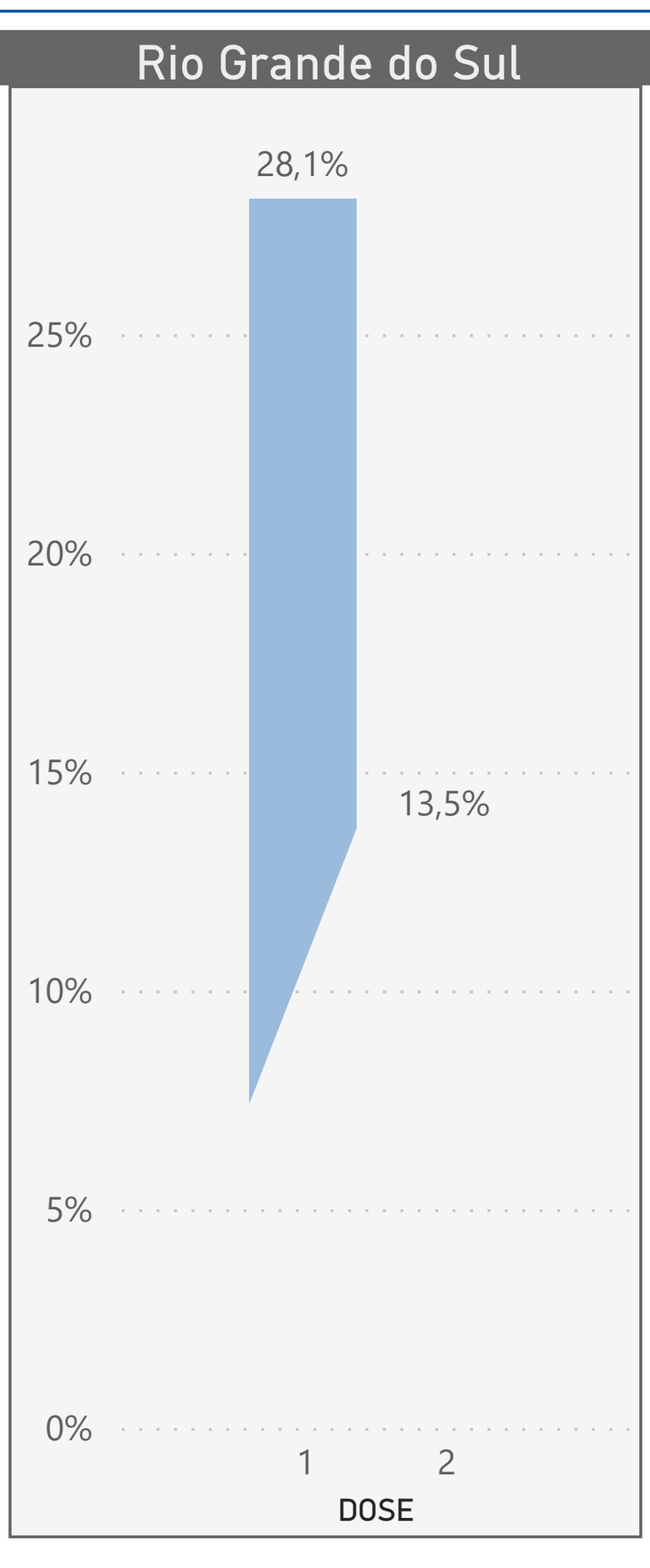

DOSE 2 | % População Vacinada

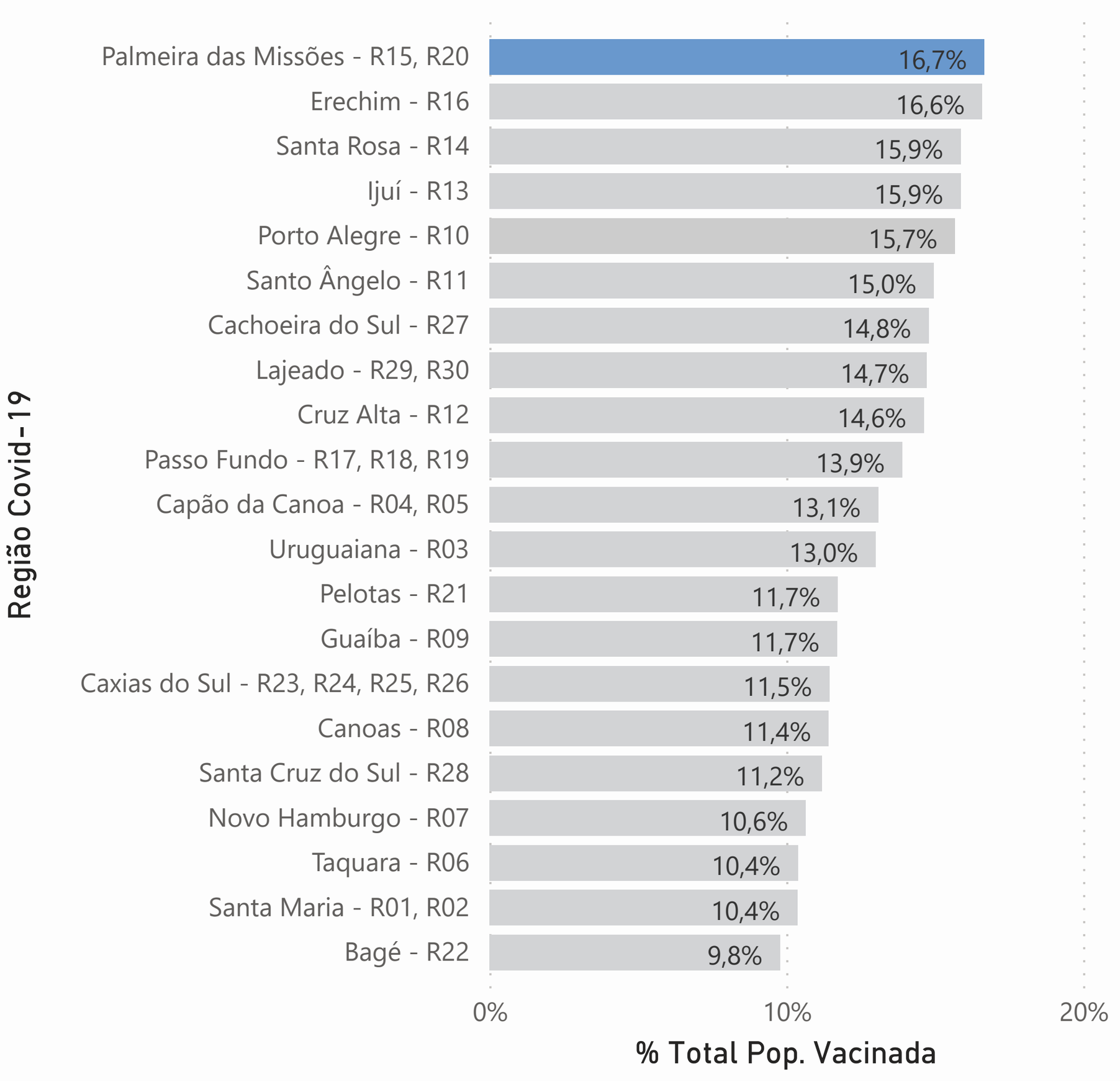

REGIÕES COVID-19

PANORAMA GERAL | por Região Covid-19

Região Covid-19	População	% Total População	Total de Casos	% Total de Casos	Total de Óbitos	% Total de Óbitos	Letalidade Aparente
Porto Alegre - R10	2.369.210	20,8%	184.936	16,9%	7.290	25,7%	3,94%
Canoas - R08	778.841	6,8%	79.142	7,3%	2.627	9,3%	3,32%
Guaíba - R09	413.183	3,6%	31.728	2,9%	972	3,4%	3,06%
Santo Ângelo - R11	279.639	2,5%	25.469	2,3%	744	2,6%	2,92%
Taquara - R06	235.000	2,1%	23.418	2,1%	654	2,3%	2,79%
Pelotas - R21	878.951	7,7%	63.573	5,8%	1.762	6,2%	2,77%
Novo Hamburgo - R07	829.904	7,3%	87.756	8,0%	2.402	8,5%	2,74%
Capão da Canoa - R04, R05	397.063	3,5%	45.365	4,2%	1.239	4,4%	2,73%
Uruguaiana - R03	458.083	4,0%	43.113	4,0%	1.155	4,1%	2,68%
Bagé - R22	188.345	1,7%	13.584	1,2%	338	1,2%	2,49%
Santa Maria - R01, R02	559.829	4,9%	51.113	4,7%	1.141	4,0%	2,23%
Cruz Alta - R12	151.846	1,3%	18.785	1,7%	388	1,4%	2,07%
Ijuí - R13	229.293	2,0%	23.616	2,2%	479	1,7%	2,03%
Palmeira das Missões - R15, R20	345.927	3,0%	35.294	3,2%	691	2,4%	1,96%
Caxias do Sul - R23, R24, R25, R26	1.227.667	10,8%	135.850	12,5%	2.503	8,8%	1,84%
Cachoeira do Sul - R27	203.016	1,8%	17.542	1,6%	323	1,1%	1,84%
Santa Cruz do Sul - R28	351.490	3,1%	35.169	3,2%	642	2,3%	1,83%
Lajeado - R29, R30	356.150	3,1%	41.652	3,8%	749	2,6%	1,80%
Passo Fundo - R17, R18, R19	666.950	5,9%	85.108	7,8%	1.527	5,4%	1,79%
Erechim - R16	232.942	2,0%	23.139	2,1%	355	1,3%	1,53%
Santa Rosa - R14	223.910	2,0%	25.722	2,4%	373	1,3%	1,45%
Total	**11.377.239**	**100,0%**	**1.091.074**	**100,0%**	**28.354**	**100,0%**	**2,60%**

A ***Letalidade Aparente*** é o resultado da divisão entre o **Total de Óbitos** e o **Total de Casos Confirmados.** Permite identificar quais regiões possuem menor incidência de casos, porém maior mortalidade, o que denota uma maior não-detecção de casos e decorrente maior *letalidade aparente*. Por outro lado, regiões com maior incidência de casos não necessariamente possuem maior número de óbitos, o que indica uma maior capacidade de identificação de casos e, consequentemente, uma menor *letalidade aparente*.

CASOS CONFIRMADOS | por Região Covid-19

Região Covid-19	Incidência Total	Incidência Acum. 7 dias	Var. Semanal de Casos Confirmados
Cachoeira do Sul - R27	8.641	601,4	+4,4%
Palmeira das Missões - R15, R20	10.203	532,5	+28,4%
Cruz Alta - R12	12.371	513,0	+0,3%
Passo Fundo - R17, R18, R19	12.761	487,9	+5,4%
Santo Ângelo - R11	9.108	472,4	+18,6%
Santa Rosa - R14	11.488	457,3	+0,3%
Ijuí - R13	10.299	365,9	-4,7%
Bagé - R22	7.212	319,6	+18,5%
Erechim - R16	9.933	316,4	+7,0%
Uruguaiana - R03	9.412	303,9	-18,9%
Santa Maria - R01, R02	9.130	302,4	-13,2%
Caxias do Sul - R23, R24, R25, R26	11.066	301,0	+0,2%
Santa Cruz do Sul - R28	10.006	238,7	-22,1%
Pelotas - R21	7.233	207,6	-17,5%
Lajeado - R29, R30	11.695	172,1	+5,7%
Canoas - R08	10.162	168,8	-31,9%
Novo Hamburgo - R07	10.574	136,0	-35,2%
Capão da Canoa - R04, R05	11.425	132,7	-35,2%
Taquara - R06	9.965	103,0	-67,0%
Guaíba - R09	7.679	101,2	-46,0%
Porto Alegre - R10	7.806	65,8	-27,4%
Rio Grande do Sul	9.590,0 por 100 mil hab.	236,1 por 100 mil hab.	-10,6% Var. Semanal

ÓBITOS | por Região Covid-19

Região Covid-19	Tx. de Mortalidade	Tx. Mortalidade Acum. 7 dias	Var. Semanal Óbitos
Santo Ângelo - R11	266,1	14,3	+37,9%
Uruguaiana - R03	252,1	10,7	-3,9%
Passo Fundo - R17, R18, R19	229,0	10,2	+17,2%
Bagé - R22	179,5	10,1	+137,5%
Ijuí - R13	208,9	10,0	+53,3%
Cruz Alta - R12	255,5	9,2	+16,7%
Santa Maria - R01, R02	203,8	7,1	-21,6%
Canoas - R08	337,3	6,7	-7,1%
Pelotas - R21	200,5	6,6	-18,3%
Santa Cruz do Sul - R28	182,7	6,5	-4,2%
Palmeira das Missões - R15, R20	199,8	6,4	+37,5%
Guaíba - R09	235,2	6,3	+4,0%
Caxias do Sul - R23, R24, R25, R26	203,9	6,1	+70,5%
Santa Rosa - R14	166,6	5,8	-23,5%
Cachoeira do Sul - R27	159,1	5,4	-42,1%
Porto Alegre - R10	307,7	5,3	-7,4%
Novo Hamburgo - R07	289,4	4,3	+5,9%
Erechim - R16	152,4	3,4	-27,3%
Lajeado - R29, R30	210,3	3,4	+9,1%
Capão da Canoa - R04, R05	312,0	3,0	-57,1%
Taquara - R06	278,3	1,7	-50,0%
Rio Grande do Sul	249,2 por 100 mil hab.	6,4 por 100 mil hab.	+1,0% Var. Semanal

Nota: Os dados estão apresentados por Data de Inclusão, podendo variar ocasionalmente por oscilação nos *registros* e não corresponder de fato ao comportamento da *propagação*. Por este motivo, não deve ser analisado isoladamente.
Nota 2. Variações entre -5% e +5% são consideradas com sinal de estabilidade.

CAPACIDADE HOSPITALAR - UTI | por Região Covid-19

Região Covid-19	Total de Leitos	% do Total de Leitos do RS	Internados por Covid-19	Internados por Outras Causas	Leitos Livres	Variação Semanal na Média Móvel	Taxa de Ocupação
Cachoeira do Sul - R27	20	0,6%	22	11	-13	3,23%	165,0%
Palmeira das Missões - R15, R20	50	1,5%	44	11	-5	16,81%	110,0%
Passo Fundo - R17, R18, R19	166	4,9%	104	71	-9	2,32%	105,4%
Santo Ângelo - R11	53	1,6%	45	9	-1	-5,84%	101,9%
Uruguaiana - R03	108	3,2%	74	36	-2	-3,46%	101,9%
Santa Rosa - R14	56	1,6%	44	12	0	0,79%	100,0%
Caxias do Sul - R23, R24, R25, R26	378	11,1%	276	88	14	10,05%	96,3%
Lajeado - R29, R30	65	1,9%	47	15	3	41,38%	95,4%
Guaíba - R09	64	1,9%	55	6	3	-4,29%	95,3%
Ijuí - R13	73	2,1%	48	21	4	2,10%	94,5%
Santa Cruz do Sul - R28	60	1,8%	37	18	5	7,21%	91,7%
Pelotas - R21	200	5,9%	115	68	17	-0,29%	91,5%
Erechim - R16	57	1,7%	35	16	6	13,68%	89,5%
Santa Maria - R01, R02	209	6,1%	146	40	23	8,64%	89,0%
Cruz Alta - R12	42	1,2%	26	11	5	43,75%	88,1%
Novo Hamburgo - R07	174	5,1%	101	47	26	14,18%	85,1%
Canoas - R08	260	7,6%	149	62	49	10,28%	81,2%
Capão da Canoa - R04, R05	106	3,1%	66	20	20	24,31%	81,1%
Porto Alegre - R10	1.162	34,0%	487	422	253	5,38%	78,2%
Bagé - R22	35	1,0%	18	8	9	0,00%	74,3%
Taquara - R06	79	2,3%	49	0	30	43,82%	62,0%
Total	**3.417**	**100,0%**	**1.988**	**992**	**437**	**7,76%**	**87,2%**

Ocupação dos Leitos de UTI | por Macrorregião

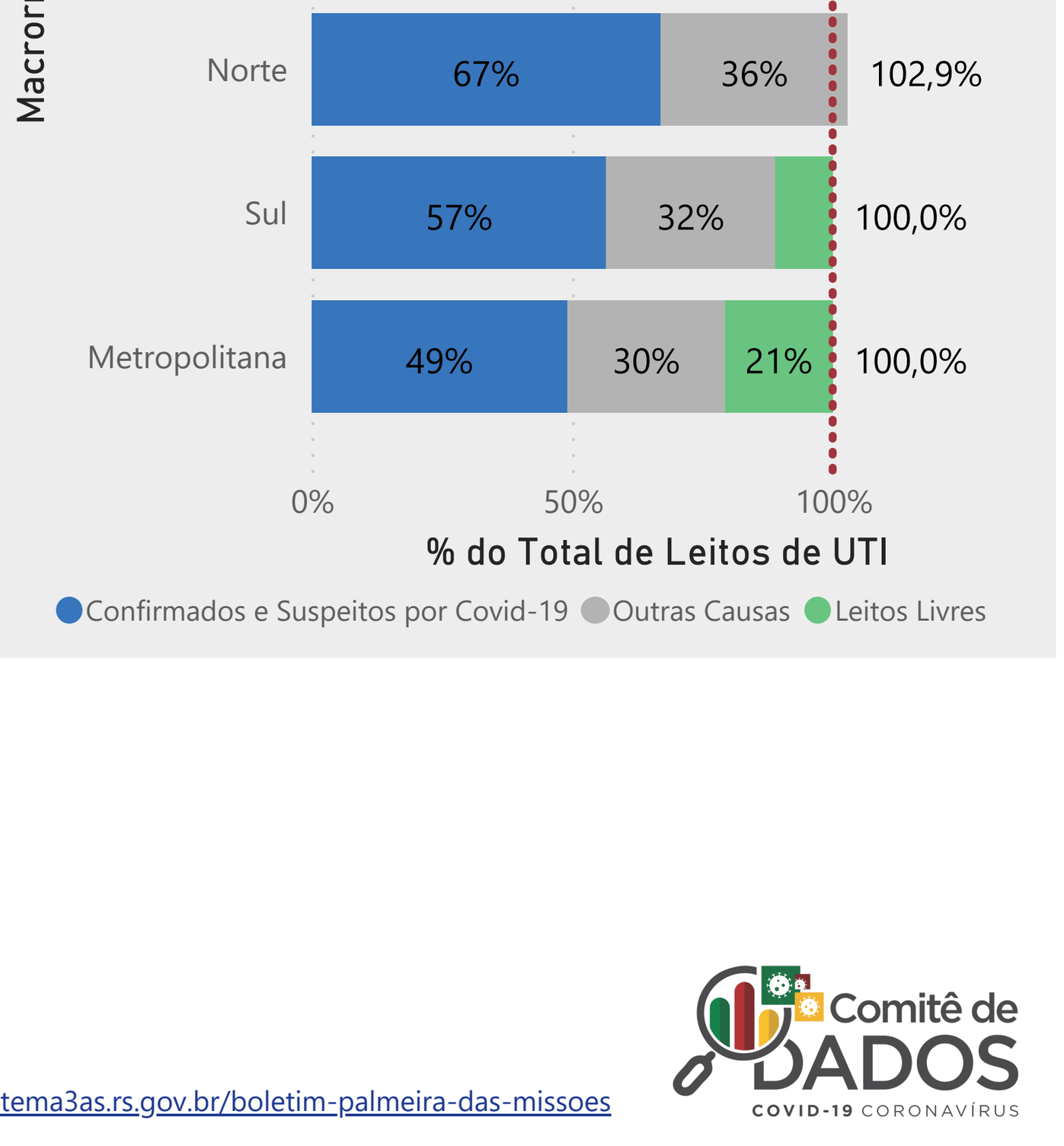

Acesse a versão interativa: sistema3as.rs.gov.br/boletim-palmeira-das-missoes

Comitê de DADOS COVID-19 CORONAVÍRUS

ESTADO DO RIO GRANDE DO SUL
GABINETE DO GOVERNADOR

Of. nº 261-5/2021/GC/GG/RS Porto Alegre, 09 de junho de 2021.

Às Regiões Covid-19 de Palmeira das Missões (R15 e R20)
Comitê Técnico Regional
Municípios listados ao final

Assunto: **Manutenção do Alerta.**

Prezados(as),

Ao cumprimentá-los(as), conforme o Decreto Estadual nº 55.882, que institui o Sistema 3As para fins de monitoramento, prevenção e enfrentamento à pandemia Covid-19, no âmbito do Estado do Rio Grande do Sul, o GT Saúde encaminhou a sugestão da manutenção de alerta, seguindo o Art. 5º, inc. II, § 2º, para as Regiões de Palmeira das Missões, R15 e R20. Após reunião no dia 09 de junho de 2021, o Gabinete de Crise deliberou pela **manutenção do alerta**.

A manutenção do alerta se deve em razão do diagnóstico de tendência grave de piora na situação epidemiológica ou outra situação grave que demande especial atenção no âmbito das Regiões citadas. Em anexo, seguem o retorno com o relatório e a conclusão técnica de que justificam a manutenção de alerta. Também é possível acessar o Boletim Regional Diário no link disponível no site do Sistema 3As de Monitoramento https://bit.ly/boletimregionalcovid-19 .

Em que pese as medidas já implementadas e as dificuldades em mensurar sua imediata efetividade, entende-se que estas poderiam ser melhor aprofundadas e com maiores detalhamentos nas ações. Sugerimos que a Região permaneça sendo acompanhada em todos os seus indicadores e com a maior periodicidade possível (diário), devendo ainda acompanhar se as suas ações estão sendo efetivas. Reforçamos que mantenham a avaliação diária do seu boletim e de outras informações relevantes, inclusive com implementação de ações mais enérgicas que visem conter o agravamento da pandemia nos municípios da Região Covid-19. O Gabinete de Crise solicita que, assim que revisada ou sempre que atualizada, o Plano de Ação nos seja remetido para a contínua avaliação. O Gabinete de Crise, bem como toda a equipe técnica do Estado, se coloca à disposição para apoiar e atuar no que for necessário para uma construção continua e coletiva de ações efetivas para o enfrentamento da pandemia.

Por fim, registro que, em qualquer tempo, podem ser agendadas reuniões com o responsável técnico regional do Estado, na intenção de ajustar, de forma conjunta e participativa, o Plano de Ação já implementado.

Sendo o que se apresenta para o momento, subscrevo-me.

Atenciosamente,

Marcelo A.

MARCELO ALVES
Secretário Executivo do Gabinete de Crise para o Enfrentamento da Epidemia COVID-19
Chefe de Gabinete do Governador do Estado do Rio Grande do Sul

Alpestre
Ametista do Sul
Barra do Guarita
Barra Funda
Boa Vista das Missões
Bom Progresso
Braga
Caiçara
Cerro Grande
Chapada
Constantina
Coronel Bicaco
Cristal do Sul
Derrubadas
Dois Irmãos das Missões
Engenho Velho
Erval Seco
Esperança do Sul
Frederico Westphalen
Gramado dos Loureiros
Iraí
Jaboticaba
Lajeado do Bugre
Liberato Salzano
Miraguaí
Nova Boa Vista
Novo Barreiro
Novo Tiradentes
Novo Xingu
Palmeira das Missões
Palmitinho
Pinhal
Pinheirinho do Vale
Planalto
Redentora
Rodeio Bonito
Ronda Alta
Rondinha
Sagrada Família
São José das Missões
São Pedro das Missões
Sarandi
Seberi
Taquaruçu do Sul
Tenente Portela
Tiradentes do Sul
Três Palmeiras
Três Passos
Trindade do Sul
Vicente Dutra
Vista Alegre
Vista Gaúcha

Palácio Piratini, Praça Marechal Deodoro, s/nº – 90010-282 – Porto Alegre – RS
Fone: 51 3210-4100

Formulário para Emissão de **Avisos** e Orientação de **Alertas** do GT Saúde

Data da Reunião do GT:	**08/jun**	**Região:**	**Palmeira das Missões - R15 R20**
Deliberação do GT:	**Manter o alerta à Região**		
Deliberação do Gab. de Crise:	**-**		

Relatório

Considerando o disposto no Decreto 55.882, de 18 de maio de 2021, que instituiu o Sistema de avisos e alertas e ações para fins de monitoramento, prevenção e enfrentamento à pandemia de COVID 19 no Âmbito do Estado do Rio Grande do Sul, na data de 08/06/2021, vimos **Manter o alerta à Região de Palmeira das Missões - R15 R20**.

A deliberação de Manter o alerta à Região está justificada por fatores regionais e macrorregionais. Observou-se, nesta data, a identificação de fatores que demonstram a necessidade de redobrar a atenção para o quadro da pandemia com possível adoção de medidas para modificação do quadro ora avaliado, cujos principais pontos seguem listados abaixo e no boletim que embasou este parecer, em anexo.

CASOS CONFIRMADOS

Apesar da queda, a incidência da região representa a 8ª maior do Estado entre as 21 regiões Covid-19 na última semana, sendo 35,2% superior à média estadual.

ÓBITOS

A Região de Palmeira das Missões - R15 R20, localizada na Macrorregião Norte, apresentou taxa de mortalidade acumulada na semana de 8,09 óbitos por 100 mil habitantes na última semana, representando um **aumento de 27,3%** frente à semana anterior.
Esta taxa de mortalidade recente representa a **7ª maior do Estado** entre as 21 regiões Covid-19 na última semana, sendo 26,5% superior à média estadual.

LEITOS CLÍNICOS

Ao longo da última semana, a Região de Palmeira das Missões - R15 R20 apresentou um a**umento de 8,3% internados em Leitos Clínicos**, entre suspeitos e confirmados, o que representa uma variação de 9 pacientes. Com isso, a região possui 117 internados por Covid-19 em Leitos Clínicos.

UTI

Ao longo da última semana, a Região de Palmeira das Missões - R15 R20 apresentou um **aumento de 9,1% internados em UTI**, entre suspeitos e confirmados, o que representa uma variação de 4 pacientes. Com isso, a região possui 48 internados por Covid-19 em UTIs e **taxa de ocupação acima de 100%** com utilização de 8 leitos não regulares de UTI para acomodar a demanda por leitos intensivos.

Conclusões

Considerando os pontos referidos, nos termos do Decreto n. 55.882, de 15 de maio de 2021, em face da análise das informações estratégicas em saúde, tendência de piora na situação epidemiológica que demanda a atenção no âmbito da Região COVID-19, se faz necessário manter o **ALERTA** para que a região adote providências com medidas adequadas para a preservação da saúde pública, de forma a reduzir a velocidade de propagação, incluindo ações tais como, mas não só: *reforço nas campanhas de comunicação local com orientação sobre uso orientação correto de máscara, distanciamento e ventilação; orientação da vigilância em saúde para que estabelecimentos realizem busca ativa de funcionários com sintomas de síndrome gripal e encaminhamento de casos suspeitos para testagem adequada; ampliação da disponibilidade e de locais de testagem; orientação da vigilância em saúde para que estabelecimentos e a população em geral garantam e respeitem o isolamento dos suspeitos e confirmados, manutenção da vacinação com fortalecimento da completude do esquema vacinal (incluindo a busca ativa de cidadãos e reforço da comunicação para aplicação da segunda dose), além de forte ação de fiscalização não só de aglomerações, mas também do cumprimento dos protocolos mínimos obrigatórios, especialmente de lotação dos estabelecimentos, em diálogo com a população e o empresariado local.*

Encaminhe-se cópia do presente para o Comitê Regional da Região Covid-19, bem como ao Gabinete de Crise para ciência.

Boletim Regional Covid-19

Última atualização às 08/06/2021 16h27min. Data mais recente considerada: **08/06/2021**

Palmeira das Missões - R15, R20

Região Covid-19

Norte
Macrorregião de Saúde

Em Alerta desde 20/05/2021

REGIÃO COVID-19		
Casos Confirmados	Óbitos	Taxa de Ocupaçao UTI
36.547	720	116,0%
Incidência Acumulada	Taxa de Mortalidade	% Pop. Vacinada - 2ª dose
10.564,9 por 100 mil hab.	208,1 por 100 mil hab.	17,1%

RIO GRANDE DO SUL		
Casos Confirmados	Óbitos	Taxa de Ocupaçao UTI
1.121.887	29.082	87,3%
Incidência Acumulada	Taxa de Mortalidade	% Pop. Vacinada - 2ª dose
9.860,8 por 100 mil hab.	255,6 por 100 mil hab.	13,9%

CASOS CONFIRMADOS | DATA DE INCLUSÃO | POR REGIÃO COVID-19

Incidência Acum. 7 dias por 100 mil hab. - a partir de jan/2021

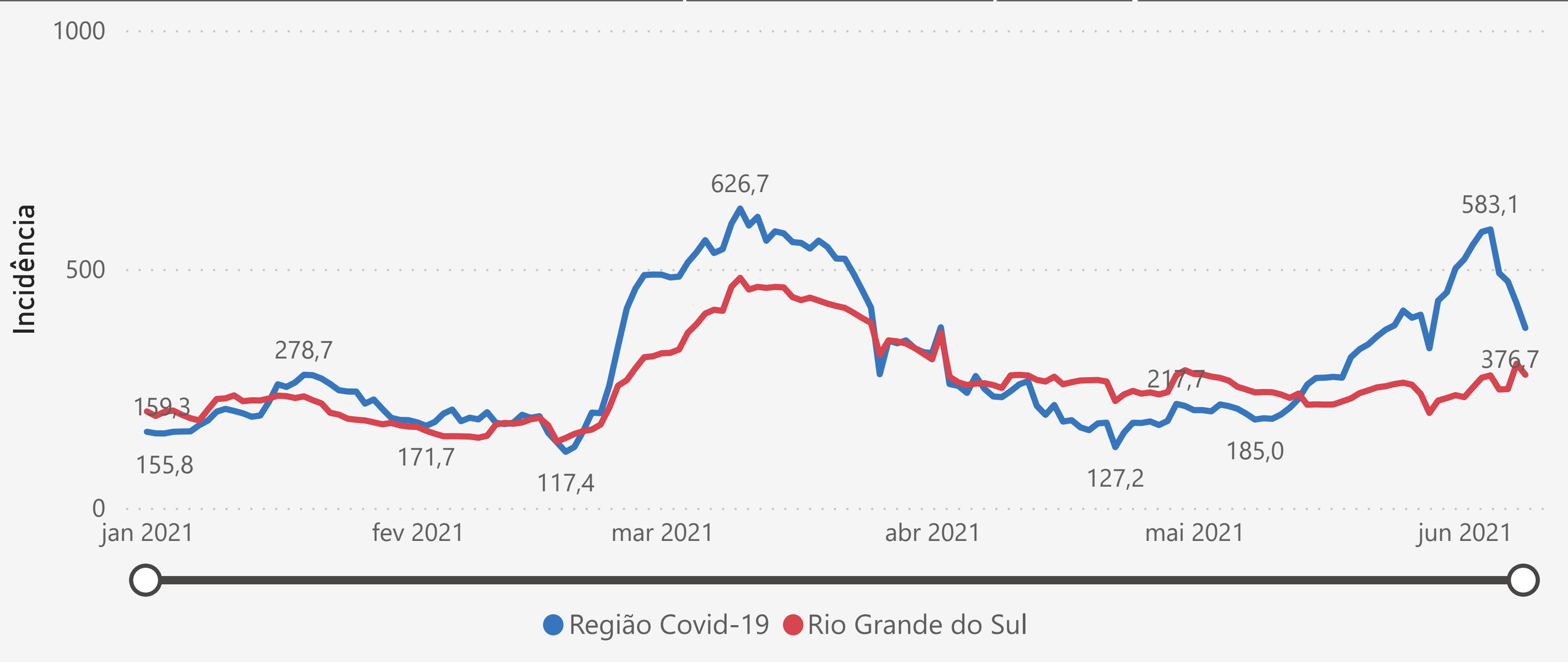

Palmeira das Missões - R15, R20	Rio Grande do Sul
376,7 Incidência Acum. 7 dias por 100 mil hab.	278,6 Incidência Acum. 7 dias por 100 mil hab.
1.303 Casos Confirmados na semana	31.702 Casos Confirmados na semana

Variação Semanal (%) | **MÉDIA MÓVEL DE CASOS**

Região Covid-19	Rio Grande do Sul
-27,7%	+20,2%

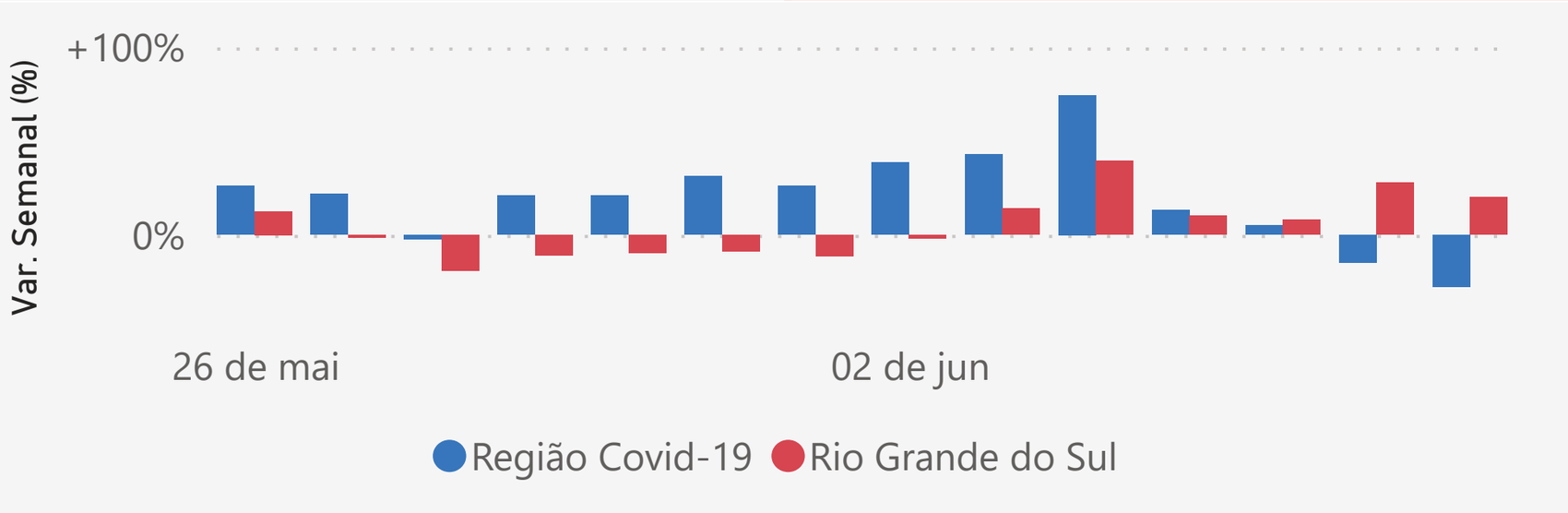

Nota: Os dados estão apresentados por Data de Inclusão, podendo variar ocasionalmente por oscilação nos *registros* e não corresponder de fato ao comportamento da *propagação*. Por este motivo, não deve ser analisado isoladamente.

ÓBITOS | DATA DE INCLUSÃO | POR REGIÃO COVID-19

Taxa de Mortalidade Acum. 7 dias por 100 mil hab. - a partir de jan/21

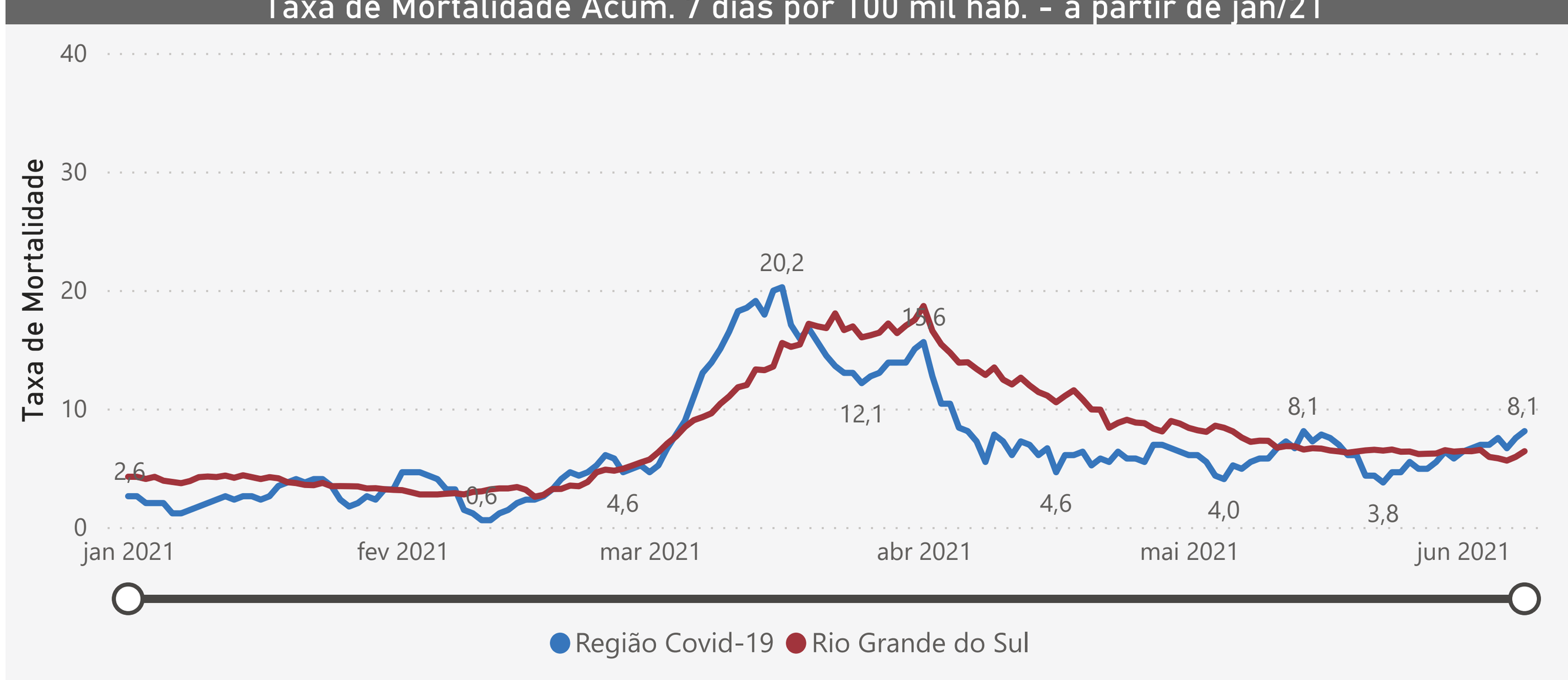

Palmeira das Missões - R15, R20	Rio Grande do Sul
8,1 Tx. Mortalidade Acum. 7 dias por 100 mil hab.	6,4 Tx. Mortalidade Acum. 7 Dias por 100 mil hab.
28 Óbitos na semana	728 Óbitos na semana

Variação Semanal (%) | **MÉDIA MÓVEL DE ÓBITOS**

Região Covid-19	Rio Grande do Sul
+27,3%	-0,3%

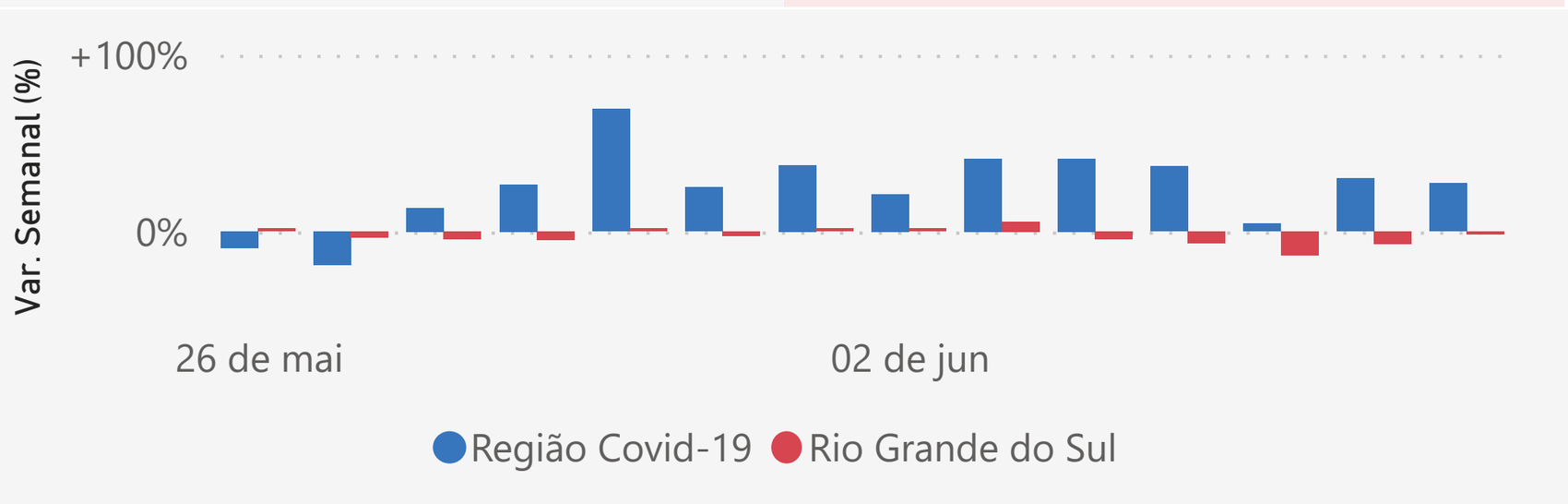

Nota: Os dados estão apresentados por Data de Inclusão, podendo variar ocasionalmente por oscilação nos *registros* e não corresponder de fato ao comportamento da *propagação*. Por este motivo, não deve ser analisado isoladamente.

LEITOS CLÍNICOS | POR REGIÃO COVID-19

Internados por Covid-19 - a partir de jan/21

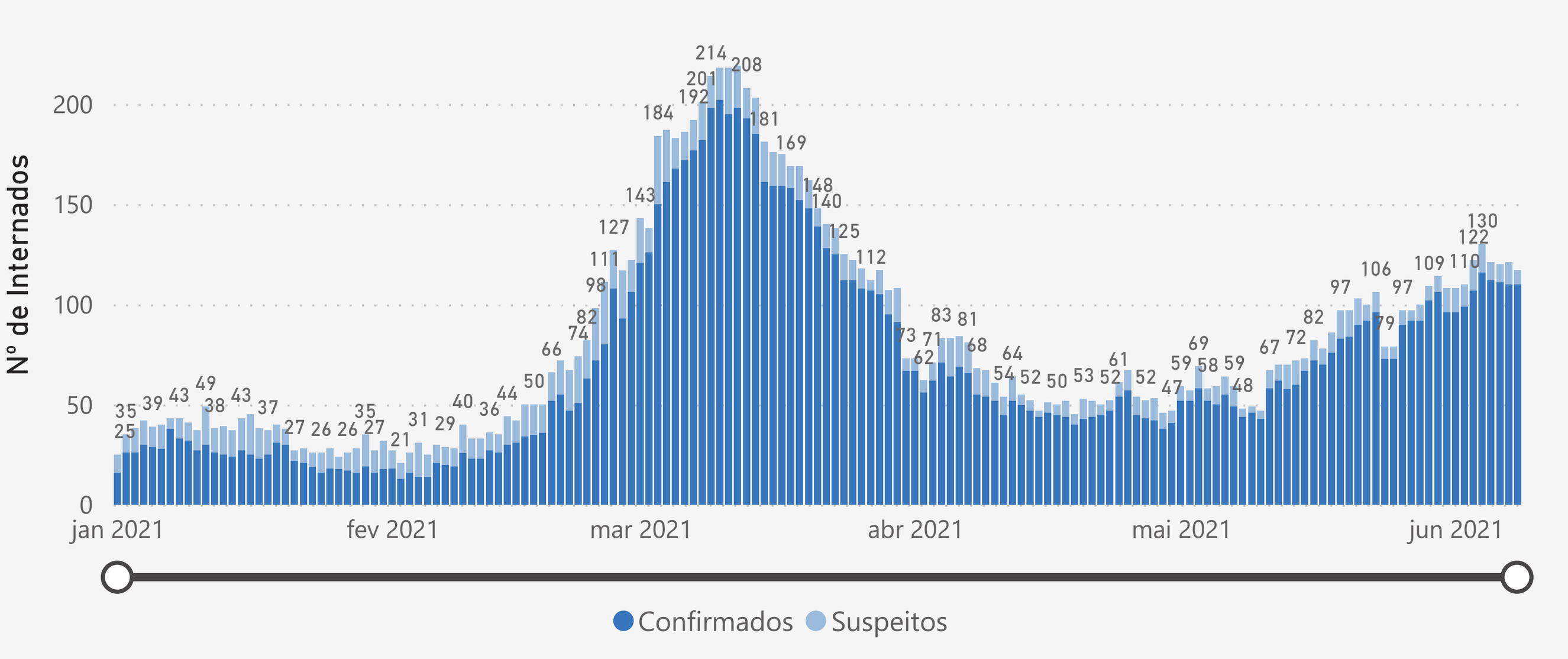

Variação Diária

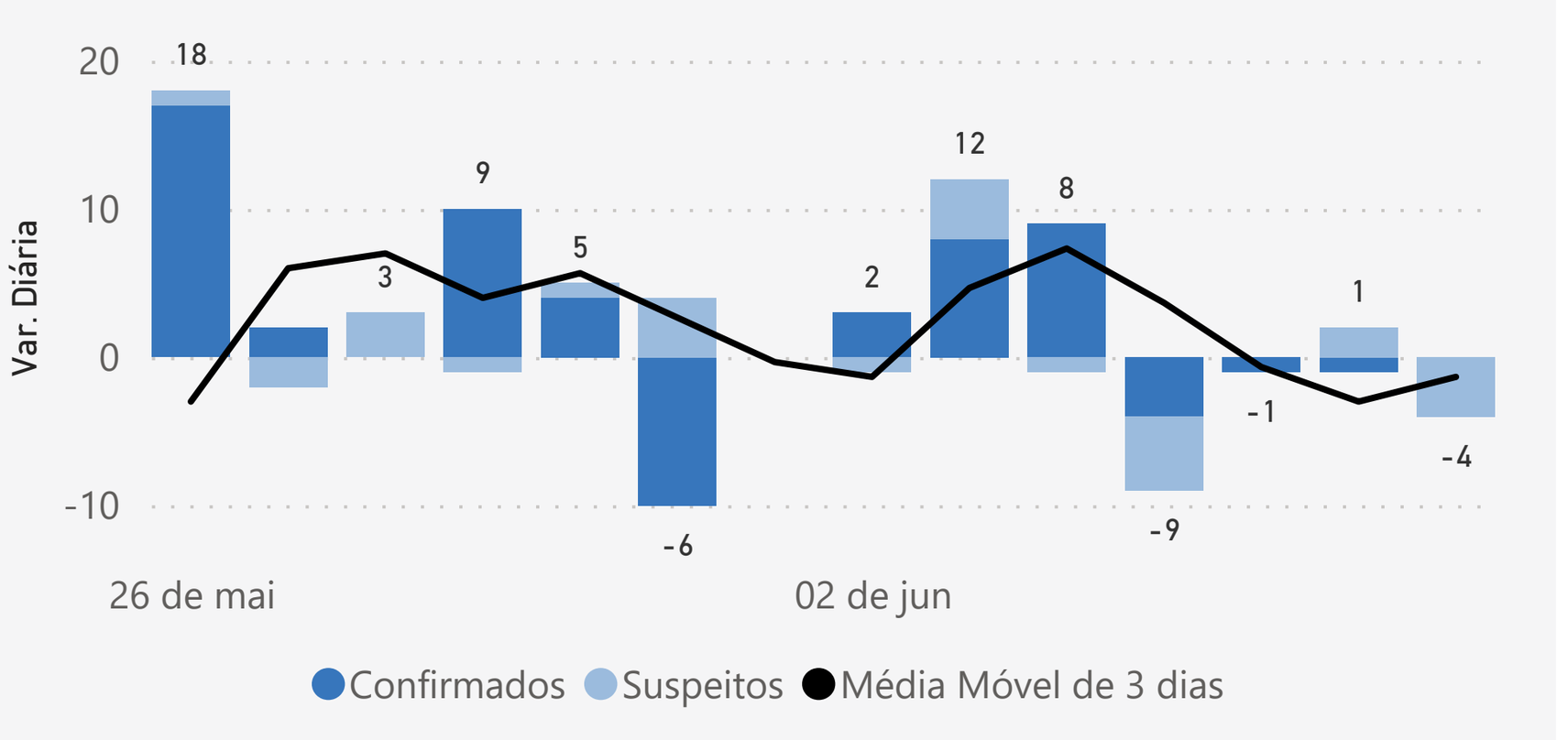

Variação acum. 7 dias | **Confirmados e Suspeitos por Covid-19**

Nº de Internados	Variação %
+9	+8,3%

UTI | POR REGIÃO COVID-19

Internados por Covid-19 - a partir de jan/21

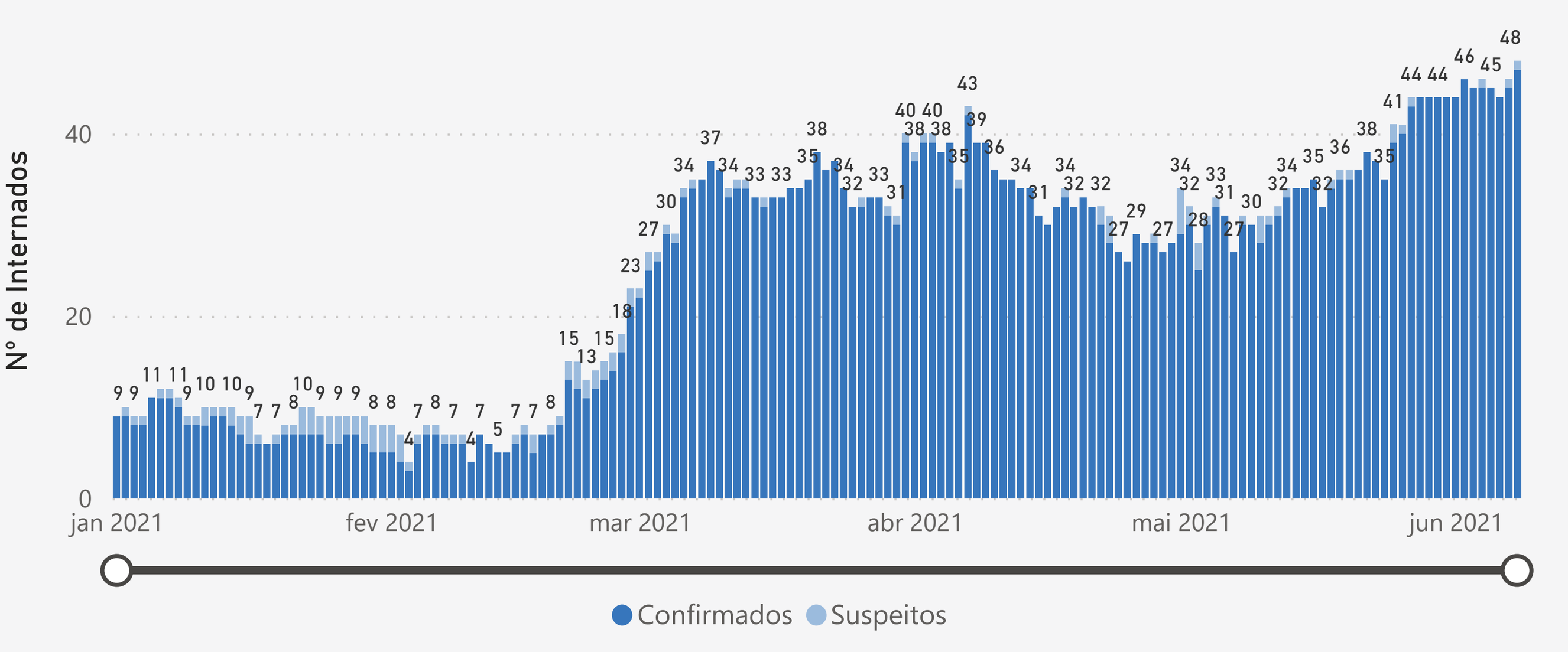

Variação Diária

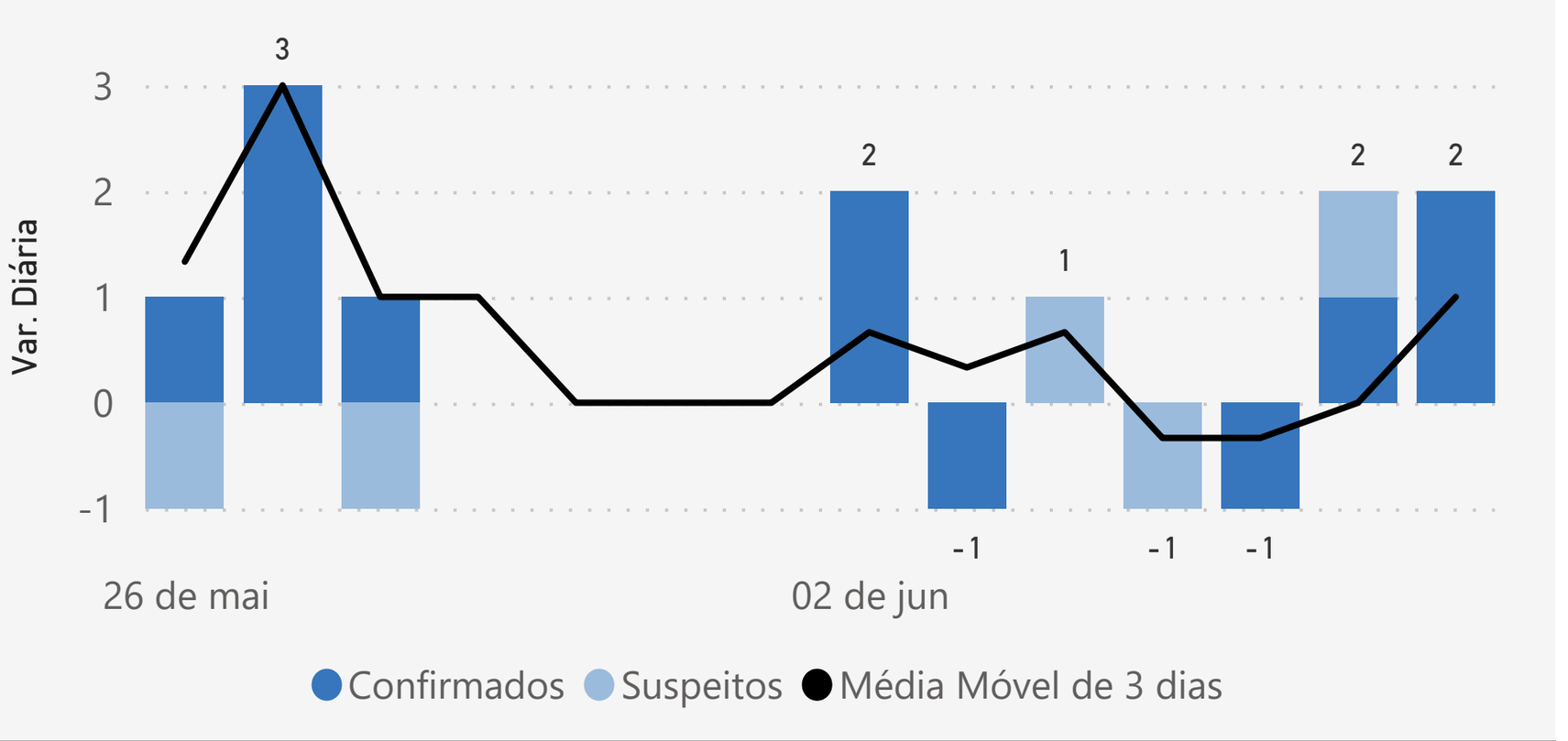

Variação acum. 7 dias | **Confirmados e Suspeitos por Covid-19**

Var. no Nº de Internados	Variação %
+4	+9,1%

OCUPAÇÃO DAS UTIs | REGIÃO COVID-19

Perfil de Ocupação das UTIs | por Região Covid-19

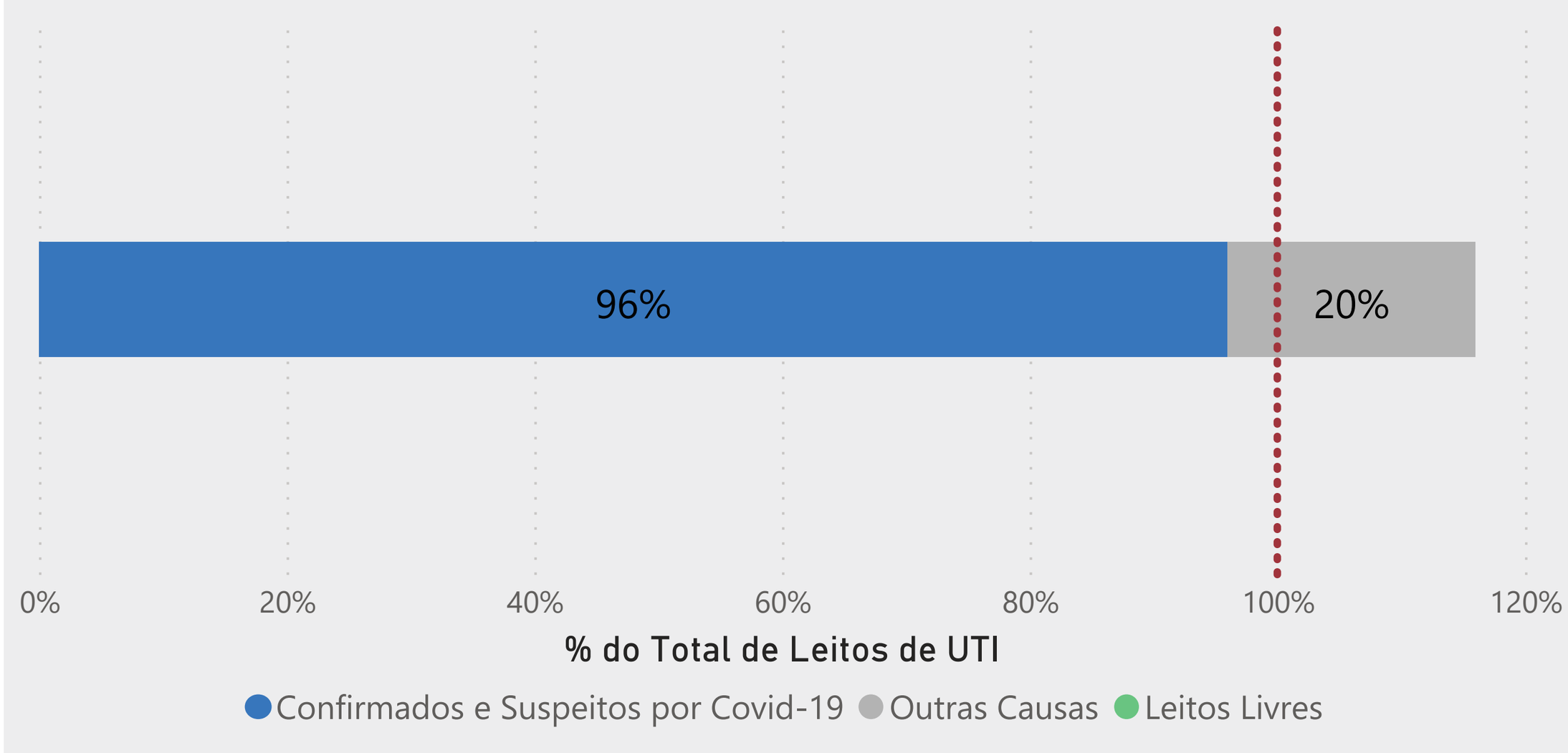

Taxa de Ocupação da UTI - a partir de jan/21

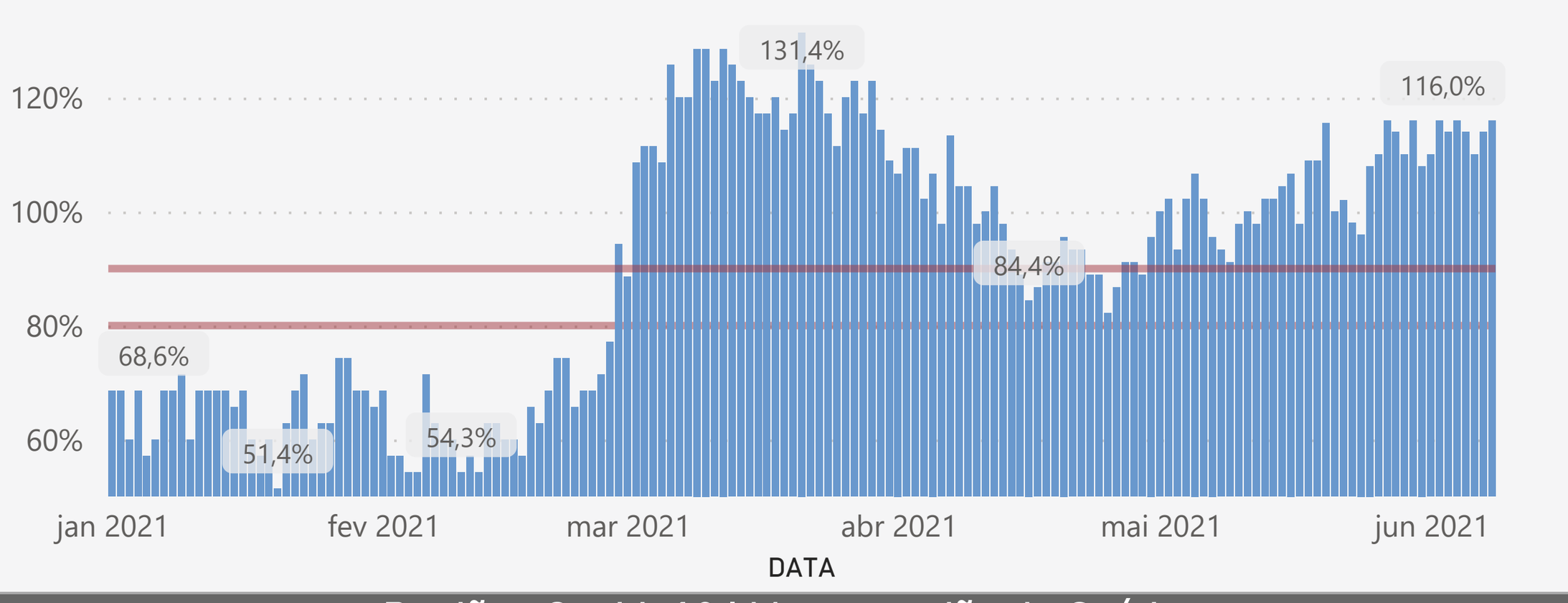

Total de Leitos	Leitos Ocupados	Leitos Livres	Taxa de Ocupação
50	58	-8	116,0%

Regiões Covid-19 | Macrorregião de Saúde

Região Covid-19	Total de Leitos	Leitos Ocupados	Leitos Livres	Taxa de Ocupação
Palmeira das Missões - R15, R20	50	58	-8	116,0%
Passo Fundo - R17, R18, R19	166	171	-5	103,0%
Erechim - R16	57	52	5	91,2%
Total	**273**	**281**	**-8**	**102,9%**

VACINAÇÃO

DOSE 1 | % População Vacinada

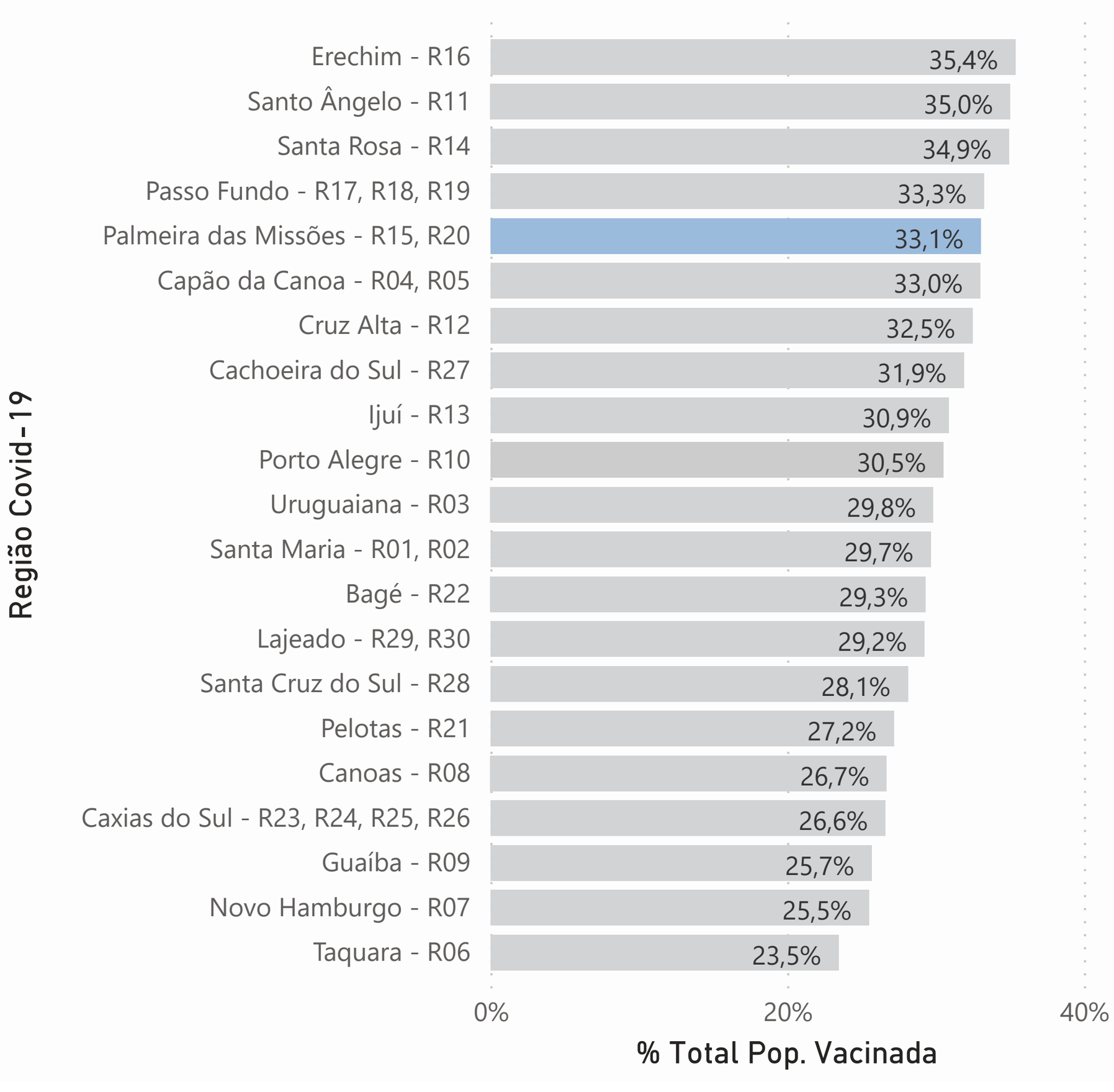

Rio Grande do Sul

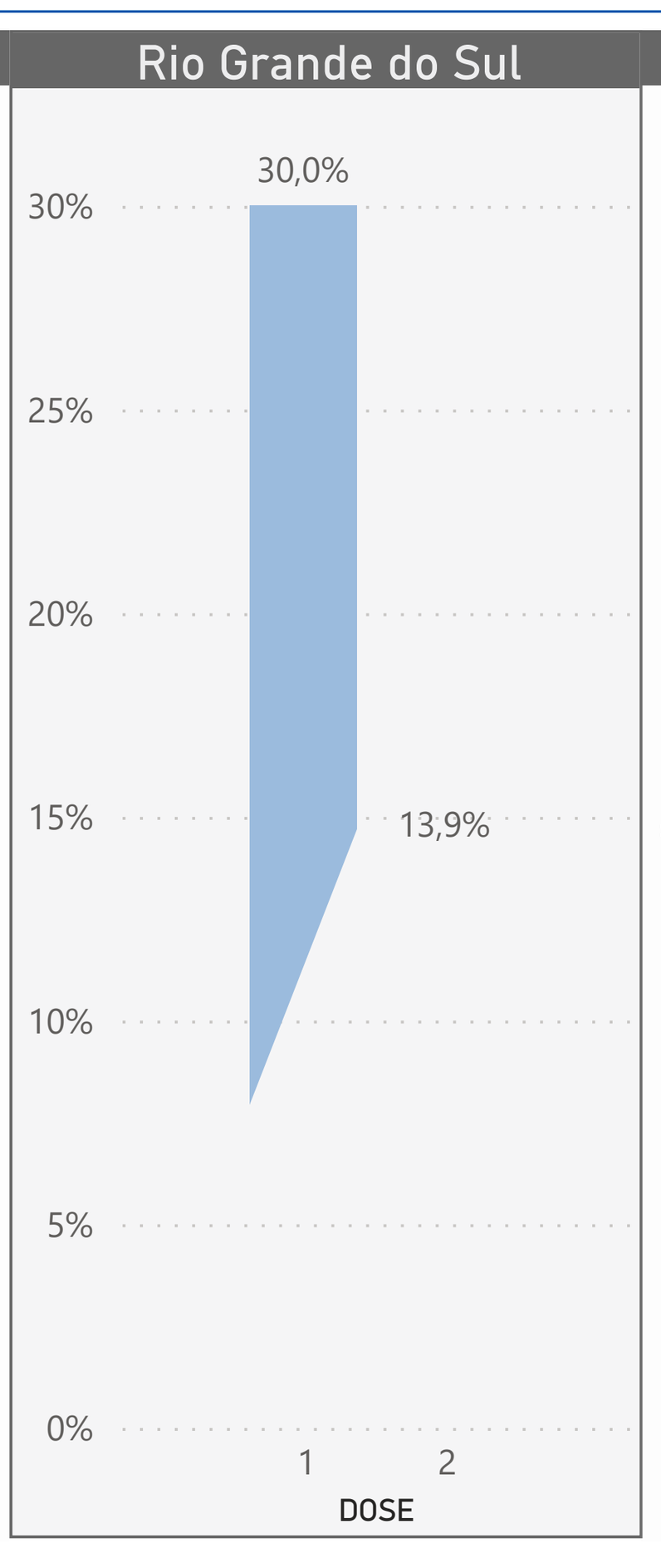

DOSE 2 | % População Vacinada

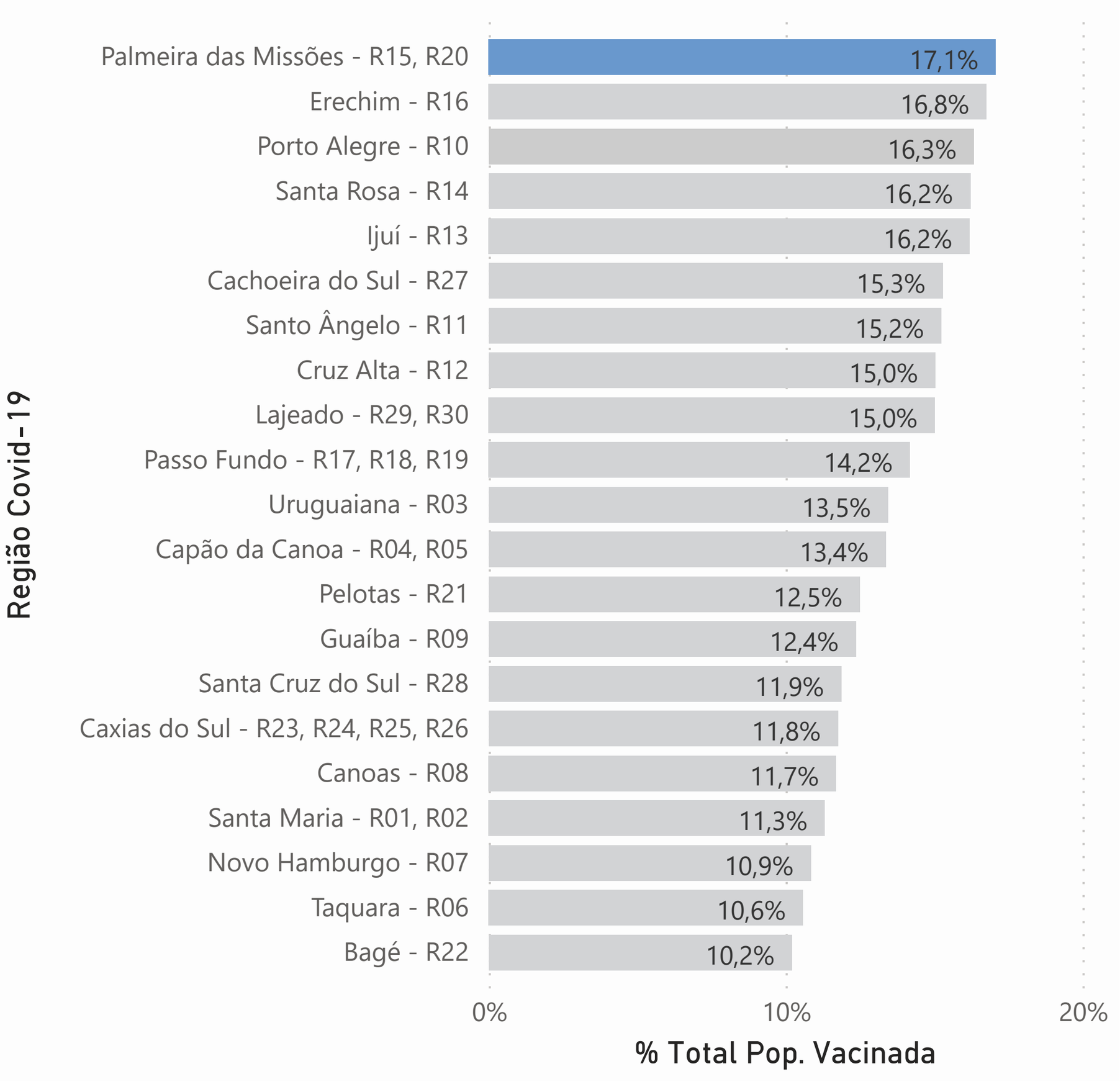

REGIÕES COVID-19

PANORAMA GERAL | por Região Covid-19

Região Covid-19	População	% Total População	Total de Casos	% Total de Casos	Total de Óbitos	% Total de Óbitos	Letalidade Aparente
Porto Alegre - R10	2.369.210	20,8%	191.575	17,1%	7.402	25,5%	3,86%
Canoas - R08	778.841	6,8%	80.896	7,2%	2.681	9,2%	3,31%
Guaíba - R09	413.183	3,6%	32.348	2,9%	986	3,4%	3,05%
Santo Ângelo - R11	279.639	2,5%	26.580	2,4%	788	2,7%	2,96%
Taquara - R06	235.000	2,1%	23.569	2,1%	655	2,3%	2,78%
Pelotas - R21	878.951	7,7%	65.574	5,8%	1.821	6,3%	2,78%
Uruguaiana - R03	458.083	4,0%	44.071	3,9%	1.207	4,2%	2,74%
Novo Hamburgo - R07	829.904	7,3%	89.313	8,0%	2.437	8,4%	2,73%
Capão da Canoa - R04, R05	397.063	3,5%	45.880	4,1%	1.249	4,3%	2,72%
Bagé - R22	188.345	1,7%	14.348	1,3%	355	1,2%	2,47%
Santa Maria - R01, R02	559.829	4,9%	52.771	4,7%	1.184	4,1%	2,24%
Cruz Alta - R12	151.846	1,3%	19.369	1,7%	403	1,4%	2,08%
Ijuí - R13	229.293	2,0%	24.514	2,2%	503	1,7%	2,05%
Palmeira das Missões - R15, R20	345.927	3,0%	36.547	3,3%	720	2,5%	1,97%
Caxias do Sul - R23, R24, R25, R26	1.227.667	10,8%	139.059	12,4%	2.570	8,8%	1,85%
Santa Cruz do Sul - R28	351.490	3,1%	36.049	3,2%	660	2,3%	1,83%
Cachoeira do Sul - R27	203.016	1,8%	18.411	1,6%	337	1,2%	1,83%
Passo Fundo - R17, R18, R19	666.950	5,9%	88.372	7,9%	1.602	5,5%	1,81%
Lajeado - R29, R30	356.150	3,1%	42.273	3,8%	766	2,6%	1,81%
Erechim - R16	232.942	2,0%	23.669	2,1%	367	1,3%	1,55%
Santa Rosa - R14	223.910	2,0%	26.699	2,4%	389	1,3%	1,46%
Total	11.377.239	100,0%	1.121.887	100,0%	29.082	100,0%	2,59%

A ***Letalidade Aparente*** é o resultado da divisão entre o **Total de Óbitos** e o **Total de Casos Confirmados.** Permite identificar quais regiões possuem menor incidência de casos, porém maior mortalidade, o que denota uma maior não-detecção de casos e decorrente maior *letalidade aparente*. Por outro lado, regiões com maior incidência de casos não necessariamente possuem maior número de óbitos, o que indica uma maior capacidade de identificação de casos e, consequentemente, uma menor *letalidade aparente*.

CASOS CONFIRMADOS | por Região Covid-19

Região Covid-19	Incidência Total	Incidência Acum. 7 dias	Var. Semanal de Casos Confirmados
Passo Fundo - R17, R18, R19	13.250	512,6	+8,5%
Santa Rosa - R14	11.924	455,5	+2,2%
Cachoeira do Sul - R27	9.069	447,3	-23,8%
Bagé - R22	7.618	414,7	+32,8%
Santo Ângelo - R11	9.505	413,4	-11,0%
Ijuí - R13	10.691	406,9	+14,1%
Cruz Alta - R12	12.756	404,4	-18,8%
Palmeira das Missões - R15, R20	10.565	376,7	-27,7%
Santa Maria - R01, R02	9.426	306,3	+2,9%
Porto Alegre - R10	8.086	282,0	+329,4%
Caxias do Sul - R23, R24, R25, R26	11.327	269,1	-9,7%
Santa Cruz do Sul - R28	10.256	258,9	+10,8%
Erechim - R16	10.161	243,0	-21,2%
Canoas - R08	10.387	230,7	+39,3%
Pelotas - R21	7.460	229,9	+11,2%
Uruguaiana - R03	9.621	221,1	-26,0%
Novo Hamburgo - R07	10.762	191,8	+43,7%
Lajeado - R29, R30	11.869	184,5	+11,4%
Guaíba - R09	7.829	152,2	+51,2%
Capão da Canoa - R04, R05	11.555	132,7	+1,0%
Taquara - R06	10.029	66,4	-34,7%
Rio Grande do Sul	9.860,8 por 100 mil hab.	278,6 por 100 mil hab.	+20,2% Var. Semanal

ÓBITOS | por Região Covid-19

Região Covid-19	Tx. de Mortalidade	Tx. Mortalidade Acum. 7 dias	Var. Semanal Óbitos
Santo Ângelo - R11	281,8	15,7	+10,0%
Uruguaiana - R03	263,5	11,4	+6,1%
Passo Fundo - R17, R18, R19	240,2	11,2	+10,3%
Ijuí - R13	219,4	10,5	+4,3%
Cruz Alta - R12	265,4	9,9	+7,1%
Bagé - R22	188,5	9,0	-10,5%
Palmeira das Missões - R15, R20	208,1	8,1	+27,3%
Santa Maria - R01, R02	211,5	7,9	+10,0%
Santa Rosa - R14	173,7	7,1	+23,1%
Cachoeira do Sul - R27	166,0	6,9	+27,3%
Canoas - R08	344,2	6,8	0,0%
Pelotas - R21	207,2	6,7	+1,7%
Caxias do Sul - R23, R24, R25, R26	209,3	5,5	-8,1%
Erechim - R16	157,5	5,2	+50,0%
Santa Cruz do Sul - R28	187,8	5,1	-21,7%
Lajeado - R29, R30	215,1	4,8	+41,7%
Porto Alegre - R10	312,4	4,8	-8,9%
Novo Hamburgo - R07	293,6	4,2	-2,8%
Guaíba - R09	238,6	3,6	-42,3%
Capão da Canoa - R04, R05	314,6	2,0	-38,5%
Taquara - R06	278,7	0,4	-75,0%
Rio Grande do Sul	255,6 por 100 mil hab.	6,4 por 100 mil hab.	-0,3% Var. Semanal

Nota: Os dados estão apresentados por Data de Inclusão, podendo variar ocasionalmente por oscilação nos *registros* e não corresponder de fato ao comportamento da *propagação*. Por este motivo, não deve ser analisado isoladamente.
Nota 2. Variações entre -5% e +5% são consideradas com sinal de estabilidade.

CAPACIDADE HOSPITALAR - UTI | por Região Covid-19

Região Covid-19	Total de Leitos	% do Total de Leitos do RS	Internados por Covid-19	Internados por Outras Causas	Leitos Livres	Variação Semanal na Média Móvel	Taxa de Ocupação
Cachoeira do Sul - R27	20	0,6%	21	11	-12	-4,69%	160,0%
Palmeira das Missões - R15, R20	50	1,5%	48	10	-8	4,55%	116,0%
Uruguaiana - R03	108	3,1%	79	34	-5	1,79%	104,6%
Passo Fundo - R17, R18, R19	166	4,8%	96	75	-5	-4,85%	103,0%
Caxias do Sul - R23, R24, R25, R26	378	11,0%	311	72	-5	9,85%	101,3%
Guaíba - R09	64	1,9%	61	3	0	6,41%	100,0%
Santo Ângelo - R11	53	1,5%	48	5	0	8,33%	100,0%
Lajeado - R29, R30	65	1,9%	46	18	1	8,13%	98,5%
Santa Rosa - R14	56	1,6%	42	13	1	-3,15%	98,2%
Ijuí - R13	73	2,1%	49	21	3	2,74%	95,9%
Santa Cruz do Sul - R28	60	1,7%	37	19	4	-2,52%	93,3%
Erechim - R16	57	1,7%	36	16	5	-3,70%	91,2%
Santa Maria - R01, R02	209	6,1%	141	47	21	-1,58%	90,0%
Pelotas - R21	200	5,8%	112	66	22	-1,74%	89,0%
Cruz Alta - R12	42	1,2%	26	11	5	15,94%	88,1%
Porto Alegre - R10	1.162	33,7%	493	445	224	1,98%	80,7%
Bagé - R22	35	1,0%	18	10	7	13,73%	80,0%
Novo Hamburgo - R07	201	5,8%	104	49	48	4,90%	76,1%
Capão da Canoa - R04, R05	106	3,1%	61	17	28	-2,79%	73,6%
Canoas - R08	260	7,5%	135	49	76	-8,41%	70,8%
Taquara - R06	79	2,3%	50	0	29	17,19%	63,3%
Total	3.444	100,0%	2.014	991	439	2,13%	87,3%

Ocupação dos Leitos de UTI | por Macrorregião

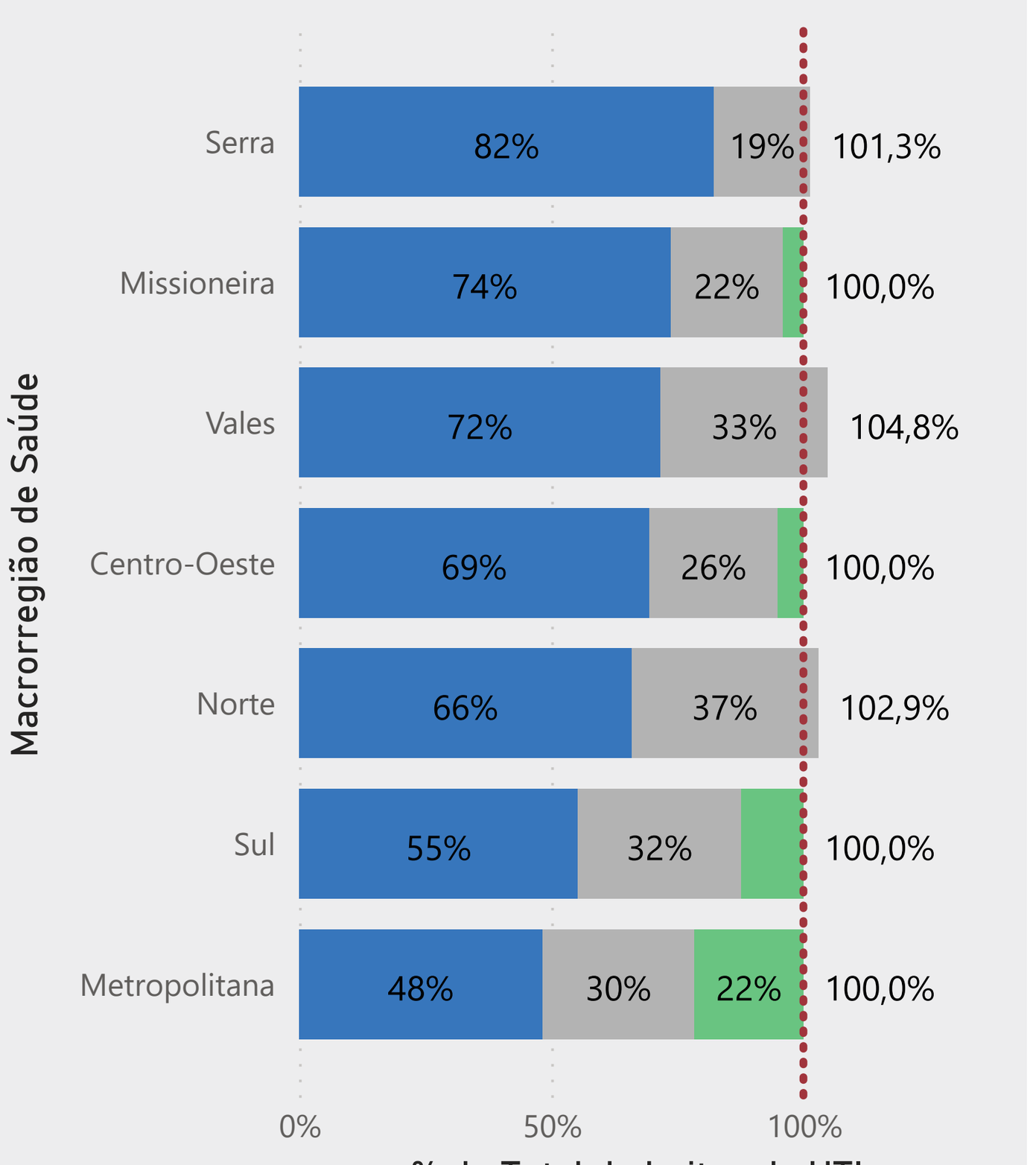

Acesse a versão interativa: sistema3as.rs.gov.br/boletim-palmeira-das-missoes

Comitê de DADOS COVID-19 CORONAVÍRUS